



ООО «Региональный кадастровый центр»

131-21.05.02-ППиМТ.ПЗ

Заказчик: ООО «ОренбургДорПроект»

**Документация по планировке территории: Строительство автомобильной
дороги Подъезд к пос. Волжский от автомобильной дороги Кутуши -
Субботинский в Курманаевском районе Оренбургской области**

Приложение В

**исходные данные, используемые при
подготовке проекта планировки территории**

г. Оренбург, 2021 г.



Министерство строительства, жилищно-коммунального,
дорожного хозяйства и транспорта Оренбургской области

ГОСУДАРСТВЕННОЕ УЧРЕЖДЕНИЕ

«Главное управление дорожного хозяйства Оренбургской области»

Адрес: 460000, г. Оренбург, ул. Пролетарская, 58. Тел.: (3532) 77-57-10, факс: (3532) 77-62-72
E-mail: oren_udh@esoo.ru, ИНН 5610070022, ОКПО 00506877

17.06.2021 № 01-07-03 / 3243
На № 415/06-21 от 15.06.2021г.

Генеральному директору
ООО «ОренбургДорПроект»

Коршуновой Н.С.

О согласовании плана с полосой отвода
для размещения автомобильной дороги

Уважаемая Надежда Степановна!

ГУ «Главное управление дорожного хозяйства Оренбургской области», рассмотрев Ваше обращение и представленные материалы для рассмотрения границ полосы отвода автомобильной дороги по объекту: «Строительство автомобильной дороги Подъезд к пос. Волжский от автомобильной дороги Кутуши - Субботинский в Курманаевском районе Оренбургской области», согласовывает представленный план полосы отвода с нанесенными на нем границами полосы постоянного отвода и границами временно занимаемых земель.

Заместитель директора

А.О. Качан



**Администрация
Муниципального образования
Волжский сельсовет
Курманаевского района
Оренбургской области**
ул. Центральная, д.5. п.Волжский
461065 тел. 3-51-49

Начальнику производственного отдела
Пигореву Е. К.

27.08.2021 № 375

В ответ на Ваш исх. №630 от 26.08.2021 администрация муниципального образования Волжский сельсовет Курманаевского района Оренбургской области сообщает следующее: в соответствии с п. 12.7 ст. 45 Градостроительного Кодекса РФ администрация муниципального образования Волжский сельсовет Курманаевского района Оренбургской области согласовывает представленную документацию по планировке территории, которая подготовлена в целях размещения объекта регионального значения объекта: «Строительство автомобильной дороги Подъезд к пос. Волжский от автомобильной дороги Кутуши - Субботинский в Курманаевском районе Оренбургской области».

Глава администрации сельсовета



К.А.Казачков



**Администрация
муниципального образования
Волжский сельсовет
Курманаевского района
Оренбургской области**
461065 п.Волжский
ул.Центральная, 5
тел.(8 35341)3-51-49
20.09.2021 № 412

ООО «Региональный кадастровый
центр»

Начальнику производственного
отдела Пигареву Е.К.

В ответ на Ваш исх. №701 от 16.09.2021 администрация муниципального образования Волжский сельсовет Курманаевского района Оренбургской области сообщает следующее: на проектируемой территории в целях размещения объекта регионального значения объекта: «Строительство автомобильной дороги Подъезд к пос. Волжский от автомобильной дороги Кутуши - Субботинский в Курманаевском районе Оренбургской области» красные линии отсутствуют.

Глава муниципального образования



К.А.Казачков



**ИНСПЕКЦИЯ
ГОСУДАРСТВЕННОЙ ОХРАНЫ
ОБЪЕКТОВ КУЛЬТУРНОГО
НАСЛЕДИЯ ОРЕНБУРГСКОЙ
ОБЛАСТИ**

9 Января ул., д. 62, г. Оренбург, 460015
телефон: (3532) 38-83-00, телефакс: (3532) 38-83-00
e-mail: okn@mail.orb.ru

Заместителю директора
ГУ «Главное управление
дорожного хозяйства
Оренбургской области»

А.О. Качану

25.06.21 № 55-1-1766

ул. Пролетарская, 58,
г. Оренбург, 460000

На № _____ от _____

Уважаемый Алексей Олегович!

На Ваше обращение о рассмотрении заключения государственной историко-культурной экспертизы (далее – ГИКЭ) документации, обосновывающей наличие или отсутствие объектов культурного наследия на территории, подлежащей хозяйственному освоению по проекту «Строительство автомобильной дороги Подъезд к пос. Волжский от автомобильной дороги Кутуши - Субботинский в Курманаевском районе Оренбургской области», сообщаем следующее.


Результаты рассмотрения акта ГИКЭ (Акт государственной историко-культурной экспертизы (от 07.06.2021 г., государственный эксперт Н.Л. Моргунова) документации, содержащей результаты исследований, в соответствии с которыми определяется наличие или отсутствие объектов, обладающих признаками объекта культурного наследия, на земельных участках, подлежащих воздействию земляных, строительных, мелиоративных и (или) хозяйственных работ по проекту «Строительство автомобильной дороги Подъезд к пос. Волжский от автомобильной дороги Кутуши - Субботинский в Курманаевском районе Оренбургской области») указывают, что на участках реализации вышеуказанных проектных решений отсутствуют объекты культурного наследия, включенные в единый государственный реестр объектов культурного наследия (памятников истории и культуры) народов Российской Федерации, выявленные объекты культурного наследия и объекты, обладающие признаками объекта культурного (в т.ч. археологического) наследия.

Инспекция согласна с заключением ГИКЭ.

Испрашиваемые земельные участки расположены вне зон охраны и защитных зон объектов культурного наследия.

Приложение: CD-диск, содержащий акт ГИКЭ на 05 л. с приложением на 35 л. в 1 экз.

Заместитель начальника инспекции

 Д.Р. Тухватуллин

**АКТ ГОСУДАРСТВЕННОЙ
ИСТОРИКО-КУЛЬТУРНОЙ ЭКСПЕРТИЗЫ**
документации, содержащей результаты исследований, в соответствии с
которыми определяется наличие или отсутствие объектов, обладающих
признаками объекта культурного наследия, на земельных участках,
подлежащих воздействию земляных, строительных, мелиоративных и (или)
хозяйственных работ по проекту «Строительство автомобильной дороги
Подъезд к пос. Волжский от автомобильной дороги Кутуши - Субботинский в
Курманаевском районе Оренбургской области»

1. Общие сведения

1.	Дата начала проведения экспертизы	01.06.2021г.
2.	Дата окончания проведения экспертизы	07.06.2021г.
3.	Заказчик проведения экспертизы	ГУ "ГУДХОО"
4.	Место проведения экспертизы	г. Оренбург

2. Сведения об эксперте:

ФИО	Моргунова Нина Леонидовна
Образование	Высшее
Специальность	История
Ученая степень (звание)	Доктор исторических наук
Стаж работы	44 года
Место работы и должность	Главный научный сотрудник археологической лаборатории Федерального государственного бюджетного образовательного учреждения высшего образования «Оренбургский государственный педагогический университет»
Реквизиты аттестации	<p>Приказ Министерства культуры Российской Федерации «Об утверждении статуса аттестованного эксперта по проведению государственной историко-культурной экспертизы» № 961 от 20.06.2018г.:</p> <ul style="list-style-type: none"> - выявленные объекты культурного наследия в целях обоснования целесообразности включения данных объектов в реестр; - документы, обосновывающие включение объектов культурного наследия в реестр; - документы, обосновывающие исключение объектов культурного наследия из реестра; - земли, подлежащие воздействию земляных, строительных, мелиоративных, хозяйственных работ, предусмотренных статьей

	<p>25 Лесного кодекса Российской Федерации работ по использованию лесов (за исключением работ, указанных в пунктах 3, 4 и 7 части 1 статьи 25 Лесного кодекса Российской Федерации) и иных работ, в случае, если орган охраны объектов культурного наследия не имеет данных об отсутствии на указанных землях объектов культурного наследия, включенных в реестр, выявленных объектов культурного наследия либо объектов, обладающих признаками объекта культурного наследия.</p> <ul style="list-style-type: none"> - документация или разделы документации, обосновывающие меры по обеспечению сохранности объекта культурного наследия, включенного в реестр, выявленного объекта культурного наследия либо объекта, обладающего признаками объекта культурного наследия, при проведении земляных, мелиоративных, хозяйственных работ, указанных в настоящей статье работ по использованию лесов и иных работ в границах территории объекта культурного наследия либо на земельном участке, непосредственно связанном с земельным участком в границах территории объекта культурного наследия; - документация, за исключением научных отчетов о выполненных археологических полевых работах, содержащая результаты исследований, в соответствии с которыми определяется наличие или отсутствие объектов, обладающих признаками объекта культурного наследия, на земельных участках, подлежащих воздействию земляных, строительных, мелиоративных, хозяйственных работ, работ по использованию лесов и иных работ.
--	--

3. Эксперт признает свою ответственность за соблюдение принципов проведения историко-культурной экспертизы, установленных ст. 29 ФЗ «Об объектах культурного наследия (памятниках истории и культуры) народов Российской Федерации» № 73-ФЗ от 25.06.2002г., достоверность сведений, изложенных в заключении экспертизы. Эксперт подтверждает, что предупрежден об уголовной ответственности за дачу заведомо ложного заключения по статье 307 УК РФ, содержание которой эксперту известно и понятно.

4. Отношения к Заказчику:

Эксперт Н.Л. Моргунова:

- не имеет родственных связей с Заказчиком (его должностными лицами, работниками);
- не состоит в трудовых отношениях с Заказчиком;
- не имеет долговых или иных имущественных обязательств перед Заказчиком;
- не владеет ценными бумагами, акциями (долями участия, паями в уставных капиталах) Заказчика;
- не заинтересована в результатах исследования и решений, вытекающих из настоящего экспертного заключения, с целью получения выгод в виде денег, ценностей, иного имущества, услуг имущественного характера или имущественных прав для себя или третьих лиц.

5. Основания экспертизы:

Настоящее заключение составлено в соответствии с требованиями ФЗ «Об объектах культурного наследия (памятниках истории и культуры) народов Российской Федерации» № 73-ФЗ от 25.06.2002г., а также Положения о государственной историко-культурной экспертизе, утвержденное Постановлением Правительства РФ от 15.17.2009г. № 569.

6. Перечень документов и материалов, собранных и полученных при проведении экспертизы, а также использованной для нее специальной, технической и справочной литературы:

- ФЗ «Об объектах культурного наследия (памятниках истории и культуры) народов Российской Федерации» № 73-ФЗ от 25.06.2002г.;
- Положение о государственной историко-культурной экспертизе, утвержденное Постановлением Правительства РФ от 15.17.2009г. № 569.
- Правила выдачи, приостановления и прекращения действия разрешений (открытых листов) на проведение работ по выявлению и изучению объектов археологического наследия, утвержденные Постановлением Правительства РФ № 127 от 20.02.2014г.
- Положение о порядке проведения археологических полевых работ и составления научной отчетной документации, утвержденное Бюро Отделения историко-филологических наук РАН от 20.06.2018г. № 32.

7. Объект экспертизы:

Документация, за исключением научных отчетов о выполненных археологических полевых работах, содержащая результаты исследований, в соответствии с которыми определяется наличие или отсутствие объектов, обладающих признаками объекта культурного наследия, на земельных участках, подлежащих воздействию земляных, строительных, мелиоративных и (или) хозяйственных работ, предусмотренных статьей 25 Лесного кодекса Российской Федерации работ по использованию лесов (за исключением работ, указанных в пунктах 3, 4 и 7 части 1 статьи 25 Лесного кодекса Российской Федерации) и иных работ на земельных участках, подлежащих хозяйственному освоению под размещение объекта: «Строительство автомобильной дороги Подъезд к пос. Волжский от автомобильной дороги Кутуши - Субботинский в Курманаевском районе Оренбургской области».

8. Цель экспертизы: Определение наличия или отсутствия объектов культурного наследия, включенных в единый государственный реестр объектов культурного наследия (памятников истории и культуры) народов Российской Федерации, выявленных объектов культурного наследия либо объектов, обладающих признаками объекта культурного наследия, на земельных участках, подлежащих воздействию земляных, строительных, мелиоративных, хозяйственных работ, работ по использованию лесов (за исключением работ, указанных в пунктах 3, 4 и 7 части 1 статьи 25 Лесного кодекса Российской Федерации) и иных работ, в случае, если орган охраны объектов культурного наследия не имеет данных об отсутствии на указанных земельных участках, землях лесного фонда, либо водных объектах или их частях объектов культурного наследия, либо объектов, обладающих признаками объекта культурного наследия.

9. Перечень документов, представленных Заказчиком:

Документация о выполненных археологических полевых работах, содержащая результаты исследований, в соответствии с которыми определяется наличие или отсутствие объектов, обладающих признаками объекта культурного наследия, на земельных участках, подлежащих

воздействию земляных, строительных, мелиоративных, хозяйственных работ, отведенных под объект «Строительство автомобильной дороги Подъезд к пос. Волжский от автомобильной дороги Кутуши - Субботинский в Курманаевском районе Оренбургской области» по Открытому листу №0588-2021 (Отчет об археологическом обследовании земельных участков).

10. Сведения об обстоятельствах, повлиявших на процесс проведения и результаты экспертизы: не имеются.

11. Сведения о проведенных исследованиях:

В процессе государственной историко-культурной экспертизы был выполнен анализ всех представленных материалов с формулировкой выводов. Результаты исследований оформлены в виде акта.

12. Факты и сведения, выявленные и установленные в результате проведенных исследований:

Документация, составленная А.А. Файзуллиным, научным сотрудником ФГБОУ ВО "ОГПУ", представленная для проведения экспертизы, содержит информацию о результатах проведения археологического обследования на земельных участках, отводимых под объект «Строительство автомобильной дороги Подъезд к пос. Волжский от автомобильной дороги Кутуши - Субботинский в Курманаевском районе Оренбургской области» по Открытому листу № 0588-2021, выданному на имя составителя отчета. Целью отчетных работ являлось: выявление археологических памятников в обследуемом районе.

Участки обследования находятся в северо-западной части Курманаевского района Оренбургской области.

Участок проектируемой автомобильной дороги расположен на левом и правом берегу р. Бобровка, на северной окраине пос. Волжский. Длина археологического обследования по запрашиваемому земельному участку составила 1,03 км, ширина осмотра составила от 30 до 150 м от оси трассы в каждую сторону в границах землеотвода. Общая площадь обследуемого участка составила 0,150105 кв.км (150105.584 м²).

Обследованные участки нанесены на Ситуационные планы (рис. 2-5 Отчета). Полевым работам предшествовал этап подготовительных материалов, сбор информации о ранее выявленных памятниках Курманаевского района Оренбургской области, изучение рельефа местности, разработка маршрута исследования. В отчете содержится описание Курманаевского района Оренбургской области.

С целью выявления археологических памятников в обследуемых районах был осуществлен визуальный осмотр местности. В Приложении к отчету приведены фотографии местности.

В ходе обследования земельного отвода было заложено 4 рекогносцировочных шурфа. Место шурфов нанесено на Ситуационные планы (рис. 4-5 Отчета), представлены координаты шурфов, описана стратиграфия. Шурфы не содержали археологического материала и не показали наличия культурного слоя.

В ходе архивных работ было выявлено, что ближайшим памятником археологии к обследуемому объекту является одиночный курган у п. Волжский, который расположен в 650 м к северо-востоку от начала трассы проектируемого участка автомобильной дороги в точке её примыкания к автодороге Кутуши-Субботинский (пункт фотографирования 1).

Согласно выводам, приведенным в Заключении к Отчету, на земельных участках, отводимых под объект «Строительство автомобильной дороги Подъезд к пос. Волжский от автомобильной дороги Кутуши - Субботинский в Курманаевском районе Оренбургской области», памятники археологии отсутствуют, археологические объекты не обнаружены.

13. Обоснования выводов эксперта:

Анализ представленной на экспертизу Документации о результатах проведения археологического обследования на земельных участках, отводимых под объект «Строительство автомобильной дороги Подъезд к пос. Волжский от автомобильной дороги Кутуши - Субботинский в Курманаевском районе Оренбургской области», позволяет утверждать, что разведочные работы, предшествующие составлению отчета, выполнены на высоком уровне и соответствуют рекомендованной Отделом полевых исследований Института археологии Российской Академии наук (ОПИ ИА РАН) типовой методике полевых археологических исследований. А.А. Файзуллиным использованы все необходимые методы проведения археологического обследования, результаты обследования подробно изложены в представленном отчете, в том числе в карт- и фотографическом материале.

Выводы:

Качество исполнения полевых археологических работ, отраженных в Документации А.А. Файзуллина о результатах проведения археологического обследования на земельных участках, отводимых под объект «Строительство автомобильной дороги Подъезд к пос. Волжский от автомобильной дороги Кутуши - Субботинский в Курманаевском районе Оренбургской области» соответствует требованиям ФЗ «Об объектах культурного наследия (памятниках истории и культуры) народов Российской Федерации» № 73-ФЗ от 25.06.2002г., а также требованиям и рекомендациям Положения о порядке проведения археологических полевых работ и составления научной отчетной документации, утвержденным Бюро Отделения историко-филологических наук РАН от 20.06.2018г. № 32. На указанном земельном участке объекты археологического наследия отсутствуют.

Проведение хозяйственных работ на земельных участках, отводимых под объект «Строительство автомобильной дороги Подъезд к пос. Волжский от автомобильной дороги Кутуши - Субботинский в Курманаевском районе Оренбургской области», возможно без ограничений (**положительное заключение**).

Дата оформления экспертизы: 07.06.2021г.

Приложение: Отчет об археологическом обследовании земельных участков, отводимых под объект «Строительство автомобильной дороги Подъезд к пос. Волжский от автомобильной дороги Кутуши - Субботинский в Курманаевском районе Оренбургской области» в 2021 г. по открытому листу № 0588-2021.

Государственный эксперт по проведению историко-культурной экспертизы
Н.Л. Моргунова

Подписано электронной подписью:
 Идентификатор (CN) Моргунова Нина Леонидовна
 Серийный номер: 7e 10 05 1f 6ec4 96 bae9 11 8baf 02 17
 b6 2a
 Алгоритм открытого ключа ГОСТ Р 34.10-2012 256 бит

**МИНИСТЕРСТВО ПРОСВЕЩЕНИЯ РОССИЙСКОЙ ФЕДЕРАЦИИ
ФЕДЕРАЛЬНОЕ ГОСУДАРСТВЕННОЕ БЮДЖЕТНОЕ
ОБРАЗОВАТЕЛЬНОЕ УЧРЕЖДЕНИЕ
ВЫСШЕГО ОБРАЗОВАНИЯ
«ОРЕНБУРГСКИЙ ГОСУДАРСТВЕННЫЙ
ПЕДАГОГИЧЕСКИЙ УНИВЕРСИТЕТ»**

Файзуллин А.А.

ОТЧЕТ

**об археологическом обследовании земельных участков,
отводимых под объект "Строительство автомобильной дороги
Подъезд к пос. Волжский от автомобильной дороги Кутуши -
Субботинский в Курманаевском районе Оренбургской
области" в 2021 г. по открытому листу № 0588-2021**



Оренбург, 2021

АННОТАЦИЯ

Данный отчет содержит информацию о результатах проведения специалистами археологической лаборатории ФГБОУ ВО «Оренбургский государственный педагогический университет» археологического обследования земельных участков, отводимых под объект «Строительство автомобильной дороги Подъезд к пос. Волжский от автомобильной дороги Кутуши - Субботинский» на территории муниципального образования Волжский сельсовет Курманаевского района Оренбургской области по открытому листу № 0588-2021, выданному на имя А.А. Файзуллина.

Участок проектируемой подъездной автомобильной дороги расположен на северной окраине пос. Волжский. Длина археологического обследования по запрашиваемому земельному участку составила 1,03 км, ширина осмотра составила от 30 до 150 м от оси трассы в каждую сторону в границах землеотвода. По данным заказчика, общая площадь обследуемого участка составила 0,150105 кв.км (150105.584 м²).

В результате архивных и полевых археологических работ на испрашиваемых земельных участках памятников археологии не обнаружено.

Данный отчет состоит из текстовой (15 страниц текста) и иллюстративной частей. Иллюстративная часть включает 35 иллюстраций, среди которых фотографии, ситуационные карты и планы.

В отчете отражена история предшествующих исследований на обследуемых территориях, изложено краткое физико-географическое описание района работ, представлено описание обследуемых участков и объектов, указано местонахождение разведочных шурфов, а также представлены картографические и фотоматериалы.

В целях более точного соответствия местонахождения объектов обследования на представленных заказчиком картографических материалах, в отчете максимально сохранены оригинальные карты и схемы заказчика, которые соответствуют представленным на согласование проектным материалам.

Ключевые слова: археологическое обследование, земельные участки, рекогносцировочный шурф, подъездная автомобильная дорога, Оренбургская область, Курманаевский район, пос. Волжский.

СОДЕРЖАНИЕ

Введение.....	4
История изучения археологических памятников Курманаевского района.....	6
Физико-географическая характеристика Курманаевского района.....	10
Характеристика археологического обследования земельных участков.....	11
Заключение.....	14
Иллюстрации	15
Открытый лист (копия).....	35

ВВЕДЕНИЕ

В 2021 году специалистами археологической лаборатории Оренбургского государственного педагогического университета (ОГПУ) А.А. Файзуллиным (*держатель листа*), П.В. Харламовым, И.А. Файзуллиным, А.А. Евгеньевым на основании техзадания, выданного ГУ «ГУДХОО» Оренбургской области и Открытого листа № 0588-2021, выданного на имя А.А. Файзуллина, было проведено археологическое обследование земельных участков, отводимых под объект «Строительство автомобильной дороги Подъезд к пос. Волжский от автомобильной дороги Кутуши - Субботинский» на территории муниципального образования Волжский сельсовет Курманаевского района Оренбургской области.

Методика проведения археологической разведки:

Все виды работ производились в соответствии с рекомендованной Отделом полевых исследований Института археологии Российской Академии наук (ОПИ ИА РАН) типовой методикой полевых археологических исследований («Положение о порядке проведения археологических полевых работ (археологических раскопок и разведок) и составления научной отчетной документации» от 20 июня 2018 г. №32).

Целью археологических разведочных работ на территории земельных отводов являлось обнаружение новых памятников археологии, а также предотвращение разрушения известных ранее, в ходе строительно-монтажных работ на исследуемом объекте.

Полевым работам предшествовал этап подготовительных мероприятий, а именно: сбор информации о ранее выявленных памятниках Курманаевского района, изучение рельефа местности исследуемого района (при помощи программы «SAS Planet»), разработка маршрута исследования.

С целью выявления археологических памятников на всей территории отвода и на примыкающих к нему участках был осуществлен тщательный визуальный осмотр местности для обнаружения древних сооружений, фиксируемых на поверхности: курганов, городищ, жилищных впадин и т. д. Были исследованы почвенные обнажения, осыпи, пашни, овраги и обваловки существующих объектов, а также норы грызунов.

Процесс работ сопровождался фотофиксацией обследуемой территории. Фотографирование производилось масштабной рейкой длиной 2 метра с делением 1 сантиметр. Все фотографии представлены в приложении (**рис.6–35**), пункты фотографирования отражены на картах (**рис.4–5**).

В целях более точного соответствия местонахождения объектов обследования на представленных заказчиком картографических материалах, в отчете максимально сохранены оригинальные карты и схемы заказчика, которые соответствуют представленным на согласование проектным материалам. Полевые работы проводились в соответствии с картами заказчика.

Визуальное обследование на запрашиваемых участках не выявило памятников археологии.

В местах, где, судя по топографии, была достаточно велика вероятность нахождения бытового памятника археологии (поселения, стоянки), закладывались разведочные шурфы (пункт 3.20. Положения...). Всего сделано четыре шурфа квадратной формы размерами 1х1 м, ориентированных по сторонам света. Местоположение шурфов отмечено на картах (рис. 4–5). Их точная топографическая привязка была сделана с использованием спутниковых систем позиционирования. В связи с отсутствием на территории земельных отводов признаков археологических памятников проводилась фотофиксация только одной стенки каждого шурфа. Координаты сняты с помощью прибора GARMIN GPSMAP 64st в системе WGS-84. После исследования шурфы были рекультивированы.

После выполнения установленных методикой процедур по результатам проведенных полевых работ был составлен отчет.

Данный отчет состоит из текстовой и иллюстративной частей.

Текстовая часть отчета состоит из: 1) **введения**, где раскрываются цели и задачи проведения археологического обследования, а также методика проведения археологической разведки; 2) **истории** изучения района, в котором проводилось исследование; 3) краткой **физико-географической характеристики** района работ; 4) **характеристики** археологического обследования земельных участков; 5) **заключения**, в котором подведены итоги обследования.

Иллюстративная часть отчета содержит:

1) карту Оренбургской области с выделенным на ней районом обследования в масштабе 1:3000000 (в 1 см 30 км).

2) картматериалы, предоставленные заказчиком по объекту «Строительство автомобильной дороги Подъезд к пос. Волжский от автомобильной дороги Кутуши - Субботинский» на территории муниципального образования Волжский сельсовет Курманаевского района Оренбургской области». Предоставлен заказчиком работ в произвольном масштабе.

3) обзорную карту земельных участков, отводимых под объект «Строительство автомобильной дороги Подъезд к пос. Волжский от автомобильной дороги Кутуши - Субботинский» на территории муниципального образования Волжский сельсовет Курманаевского района Оренбургской области в масштабе 1:100 000 (в 1 см 1 км) с нанесенными на нее ближайшими к объекту памятниками археологии.

4) ситуационный план земельных участков, отводимых под объект «Строительство автомобильной дороги Подъезд к пос. Волжский от автомобильной дороги Кутуши -

Субботинский» на территории муниципального образования Волжский сельсовет Курманаевского района Оренбургской области» в масштабе 1:10 000 (в 1 см 100 м);

5) ситуационный план земельных участков, отводимых под объект «Строительство автомобильной дороги Подъезд к пос. Волжский от автомобильной дороги Кутуши - Субботинский» на территории муниципального образования Волжский сельсовет Курманаевского района Оренбургской области» в масштабе 1:10 000 (в 1 см 100 м) на основе космоснимка;

6) фотографии обследованных земельных участков;

7) копию открытого листа.

Карты приводятся в стандартном виде: верх – север, низ – юг.

ИСТОРИЯ ИЗУЧЕНИЯ АРХЕОЛОГИЧЕСКИХ ПАМЯТНИКОВ КУРМАНАЕВСКОГО РАЙОНА

Первые археологические исследования на территории Курманаевского района были проведены в 1922 г. учеником В.В. Гольмстен Г.П. Плющенко. Им было открыто несколько курганных групп в окрестностях сел Андреевка, Ефимовка и Байгоровка.¹

В 1975 г. разведочными работами отряда Куйбышевского государственного педагогического института (ныне Самарский государственный педагогический университет, СамГПУ) под руководством О.Н. Ненашевой были открыты 12 памятников археологии.

Позднее работы были продолжены силами археологической лаборатории Оренбургского государственного педагогического института (ныне – Оренбургский государственный педагогический университет, ОГПУ). В 1983-1984 гг. отрядом под руководством С.В. Богданова² производились разведки на территории Бузулукского и Курманаевского районов, которые были приурочены к берегам р. Бузулук и ее левому притоку – р. Бобровка. Общий список выявленных памятников археологии после проведения этих работ стал насчитывать 43 объекта, как бытового, так и погребального характера.

В 1990 г. отряд археологической экспедиции ОГПИ под руководством С.В. Богданова произвел раскопки IV курганного могильника у с. Ефимовка (I Васильевская курганная группа, согласно отчету 1983 г.). В результате работ были исследованы погребальные комплексы всех периодов бронзового века, относящиеся к древнеямным, позднелатамским и срубным древностям³.

¹ Гольмстен В.В. Материалы к археологии Самарской губернии // РО НА ИИМК РАН. Ф. 44. №8. Л. 125-160.

² Богданов С.В. Отчет об археологических разведках, проведенных в Бузулукском, Курманаевском и Оренбургском районах Оренбургской области в 1983 г. по Открытому листу № 281 // Архив ИА РАН, № 9262; *Он же*. Отчет о разведках по рекам Бобровка и Бузулук в Курманаевском и Тоцком районах Оренбургской области по Открытому листу № 365 в 1984 г. // Архив ИА РАН, № 10278.

³ Богданов С.В. Отчет о раскопках IV курганного могильника у с. Ефимовка в Курманаевском районе

В 1991 г. отряд археологической экспедиции ОГПИ под руководством А.Ю. Кравцова и при участии С.В. Богданова произвел охранные раскопки двух курганных некрополей – I могильника у с. Петровка и III могильника у с. Курманаевка⁴. Исследованные раскопками 5 насыпей содержали выделенные стратиграфически разновременные захоронения древнеямной культуры раннего бронзового века. Топографическое размещение курганов на участках высокой поймы позволило высказать предположение о характерности именно такого размещения памятников раннего (репинского) этапа древнеямной культуры в ландшафте⁵.

В 1992 г. на территории Курманаевского района была предпринята инвентаризация объектов археологического наследия⁶.

В 2000 г. Е.В. Лыловой, в ходе проведения историко-культурной экспертизы Широкодольского месторождения, был обследован земельный участок от с. Грачевка и до с. Гаршино в западной части района, в результате чего было выявлено 5 новых памятников археологии⁷.

С 2006 г. по 2008 г. экспедицией Оренбургского госпедуниверситета под руководством Н.Л. Моргуновой в Курманаевском районе проводятся исследования курганных могильников у с. Лабазы и с. Скворцовка⁸. В результате раскопок исследованы погребальные комплексы, относящиеся к различным историческим эпохам – бронзовому веку, раннему железному веку и средневековью⁹.

В 2006 г. под руководством Н.Л. Моргуновой производилась историко-культурная (археологическая) экспертиза территории земельного участка, отводимого под строительство скважины № 113 Ново-Долговского месторождения нефти. В ходе работ были выявлены курганный могильник и два одиночных кургана у с. Ромашкино, оказавшиеся за пределами площади отводимого земельного участка¹⁰.

Оренбургской области в 1990 г. // Архив ИА РАН, № 16698.

⁴ Кравцов А.Ю. Отчет о раскопках курганов в Курманаевском районе Оренбургской области в 1991 г. // Архив ИА РАН, № 16651.

⁵ Богданов С.В. Курганы начала бронзового века в окрестностях с. Курманаевка // Археологические памятники Оренбуржья. Вып. III. Оренбург, 1999. С. 12-19.

⁶ Список инвентаризации памятников археологии Курманаевского района Оренбургской области // Архив Министерства культуры Оренбургской области.

⁷ Лылова Е.В. Отчет об археологических разведках в Акбулакском, Новосергиевском, Оренбургском, Бузулукском, Ташлинском, Первомайском, Курманаевском районах Оренбургской области в 2000 г. по Открытому листу № 291 // Архив ИА РАН.

⁸ Моргунова Н.Л. Отчет об археологических раскопках в Курманаевском районе в 2006 г. // Архив ИА РАН.

⁹ Моргунова Н.Л., Гольева А.А., Евгеньев А.А., Китов Е.П., Купцова Л.В., Салугина Н.П., Хохлова О.С., Хохлов А.А. Лабазовский курганный могильник срубной культуры. Оренбург, 2009; Моргунова Н.Л., Гольева А.А., Дегтярева А.Д., Евгеньев А.А., Купцова Л.В., Салугина Н.П., Хохлова О.С., Хохлов А.А. Скворцовский курганный могильник. Оренбург, 2010.

¹⁰ Моргунова Н.Л. Отчет о проведении историко-культурной экспертизы по обследованию территории проектируемой скважины № 113 Ново-Долговского месторождения в Курманаевском районе Оренбургской области осенью 2006 г. по Открытому листу № 1003 // Архив Министерства культуры Оренбургской области.

В 2007 г. разведочные работы на территории Курманаевского района производились отрядом археологической экспедиции ОГПУ под руководством Л.В. Купцовой (Немковой). В результате работ открыты 6 курганных могильников.)¹¹.

В течение 2007 г. Е.В. Лыловой производились историко-культурные экспертизы и обследования отводимых земельных участков на территории Зайкинского, Гаршинского и Ново-Долговского месторождений нефти¹².

В 2008 г. под руководством Е.В. Лыловой в ходе проведения историко-культурных экспертиз на территории Курманаевского района было выявлено 5 ранее не известных археологических объектов¹³.

В 2009 г. в ходе проведения историко-культурных экспертиз на территории Курманаевского района под руководством Е.В. Лыловой было впервые выявлено 4 археологических объекта: курганный могильник I у с. Даниловка, курганный могильник II у с. Даниловка, курганный могильник II у с. Ромашкино, одиночный курган у с. Савельевка¹⁴; под руководством Н.Л. Моргуновой – курганный могильник III у с. Даниловка¹⁵.

В 2009 г. отрядом ОГПУ под руководством Н.Л. Моргуновой был открыт I курганный могильник у с. Даниловка¹⁶.

В 2010 году археологом В. Трегубовым проводились исследования территории земельных участков, подлежащих хозяйственному освоению в Курманаевском районе. В результате были обнаружены ранее неизвестные памятники археологии: курганный могильник IV у с. Даниловка; одиночный курган Гришкина гора у с. Спиридоновка; курганный могильник у с. Савельевка; одиночный курган у с. Междулесье и уточнено местоположение одиночного кургана у с. Семеновка¹⁷.

В 2010 г. в ходе работ по историко-культурной экспертизе Е.В. Мишаниной были открыты три памятника археологии - одиночный курган у с. Феропонтовка, одиночный курган III у с. Гаршино, одиночный курган II у с. Гаршино.¹⁸ В 2012 г. Е.В. Мишаниной открыты поселение у с. Лабызы, IV курганный могильник у с. Покровка и 2 памятника у с. Савельевка.¹⁹

¹¹ Купцова (Немкова) Л.В. Отчет об археологических разведках в Курманаевском районе Оренбургской области в 2007 г. по Открытому листу № 479 // Архив ИА РАН.

¹² Лылова Е.В. Отчет о проведении археологического обследования земельных участков, отводимых под хозяйственное освоение в Оренбургской области в 2007 г. // Архив ИА РАН.

¹³ Лылова Е.В. Отчет о проведении археологического обследования земельных участков, отводимых под хозяйственное освоение в Оренбургской области в 2008 г. // Архив ИА РАН.

¹⁴ Лылова Е.В. Отчет о проведении археологического обследования земельных участков, отводимых под хозяйственное освоение в Оренбургской области в 2009 г. // Архив ИА РАН.

¹⁵ Моргунова Н.Л. Отчет об археологических работах в рамках историко-культурных экспертиз при отводе земель под хозяйственное освоение на территории Оренбургской области // Архив ИА РАН.

¹⁶ Моргунова Н.Л. Отчет об археологических работах в рамках историко-культурных экспертиз при отводе земель под хозяйственное освоение на территории Оренбургской области в 2009 году по Открытому листу № 72 // Архив ИА РАН.

¹⁷ Трегубов В. Е. Отчет о проведении археологического обследования земельных участков, отводимых под хозяйственное освоение в Оренбургской области в 2010 г. // Архив ИА РАН.

¹⁸ Мишанина Е.В. Отчет о проведении археологических полевых работ на территории Пойменного, Ольховского, Западно-Ольховского и Баклановского месторождения в Сорочинском районе, Западно-Куштакского

В 2010 г. в результате проведения историко-культурных экспертиз В.Е. Трегубовым были открыты памятники у сел. Семеновка, Савельевка, Спиридоновка и Междулесье²⁰. В 2011 г. Л.В. Купцовой были проведены работы по проверке сохранности памятников археологии, в ходе которых уточнены планы I одиночного кургана у с. Озерки, II курганного могильника у с. Озерки, I одиночного кургана у с. Лабазы и I одиночного кургана у с. Гаршино²¹.

В 2012 г. Е.А. Крюковой были проведены разведочные работы в районе с. Междулесье Курманаевского района, а также пройден маршрут по водоразделу рек Шаган и Таналык от границы с Первомайским районом Оренбургской области, мимо сел Тюльпан и Сергеевка. В ходе работ были исследованы 2 памятника: одиночный курган у с. Междулесье (ранее открыт В.Е. Трегубовым) и курганный могильник у с. Сергеевка²².

В 2013 г. на территории Курманаевского района сотрудниками археологической лаборатории ОГПУ Л.А. Краевой и И.В. Матюшко была проведена инвентаризация памятников археологии²³.

В 2015 г. в ходе работ по согласованию земельных участков, отводимых под хозяйственное освоение, Е.В. Мишаниной были открыты курганный могильник Советское I и поселение Советское I.²⁴

В 2016 г. в ходе работ по согласованию земельных участков, отводимых под хозяйственное освоение, Ф.А. Сунгатовым был открыт III курганный могильник у с. Родионовка.²⁵

В 2017 – 2018 гг. в ходе археологических разведок на территории Курманаевского района были выявлены следующие памятники археологии: II, III, IV одиночные курганы у с.

месторождения в Красногвардейском районе, Лебяжинского и Смоляного месторождения в Новосергиевском районе, Школьного месторождения в Матвеевском районе, Давыдовского месторождения в Первомайском районе, Гаршинского месторождения в Курманаевском районе, Покровского месторождения в Грачевском и Красногвардейском районах, Вахитовского и Донецко-Сыртовского месторождения в Переволоцком районе Оренбургской области, нефтепровода «Зайкино - Нефтегорск» в Первомайском районе Оренбургской области и Нефтегорском районе Самарской области в 2010 г. по Открытому листу №97, выданному на основании распоряжения Росохранкультуры от 14 мая 2010г. №35. // Архив ИА РАН

¹⁹ Мишанина Е.В. Отчет о проведении археологического обследования земельных участков, отводимых под хозяйственное освоение в Оренбургской области в 2012 году по Открытому листу № 190 // Архив ИА РАН.

²⁰ Трегубов В.Е. Отчет о проведении археологических обследований в Оренбургской области в 2010 г. // Архив ИА РАН.

²¹ Купцова Л.В. Отчет о проведении археологических разведок в Оренбургском, Саракташском, Курманаевском, Абдулинском районах Оренбургской области в 2011 году по Открытому листу № 190 // Архив ИА РАН.

²² Крюкова Е.А. Отчет о проведении археологических разведок в Тощком, Курманаевском, Асекеевском районах Оренбургской области в 2012 году по Открытому листу № 336 // Архив ИА РАН

²³ Матюшко И.В., Краева Л.А. Отчет о проведении научных исследований с целью выявления, изучения и картографирования объектов археологического наследия в Курманаевском районе Оренбургской области // Архив Министерства культуры и внешних связей Оренбургской области

²⁴ Мишанина Е.В. Отчет о проведении археологического обследования земельных участков, отводимых под хозяйственное освоение по проекту: «Техническое перевооружение скважин ГТМ Первомайского актива» в Курманаевском и Первомайском районах Оренбургской области // Архив ИА РАН.

²⁵ Сунгатов Ф.А. Отчет об итогах археологического обследования зоны хозяйственного освоения по объекту: "строительство ВОЛС ПАО "МТС" на участке: БС 56-906 (Курманаевский район) п. Курманаевка - БС 56-583 (Первомайский район, с. Советское)" проведенного в 2016 г. // Архив ИА РАН.

Ферапонтовка²⁶; одиночный курган Ефимовка I²⁷; одиночные курганы Васильевка I, Васильевка II, Васильевка VIII, Васильевка IX²⁸; курганные могильники Нововасильевка I, Степановка I²⁹; одиночный курган II у с. Курманаевка³⁰.

Кроме того, в 2018 г. на территории Курманаевского района работы по согласованию земельных участков, отводимых под хозяйственное освоение осуществлял В.В. Труханов.³¹ В ходе этих работ выявлен новый памятник археологии – II курганный могильник у с. Ромашкино.³² В 2019 г. А.А. Файзуллиным было открыто поселение 2 у с. Петровка³³.

КРАТКАЯ ФИЗИКО-ГЕОГРАФИЧЕСКАЯ ХАРАКТЕРИСТИКА РАЙОНА РАБОТ

Курманаевский район находится на западе Оренбургской области (рис.1). Общая площадь района составляет 2,9 тыс. квадратных километров. Район граничит на севере с Бузулукским, на востоке с Тоцким, на юге с Первомайским и Ташлинским районами. На западе район граничит с Самарской областью.

Территория района охватывает нижнюю и среднюю части бассейна реки Бузулук и возвышенность Синий Сырт вдоль границы Оренбургской и Самарской областей. Для рельефа района характерны широкие, хорошо разработанные долины и волнисто-увалистые водоразделы – сырты с курганообразными шишками. Высшие отметки района – Гришкина

²⁶ Купцова Л.В. Отчет об археологических разведках на земельных участках, отводимых под хозяйственную деятельность в Курманаевском, Новосергиевском, Саракташском, Ташлинском, Тоцком, Шарлыкском, Сорочинском районах Оренбургской области, а также на землях МО г. Оренбург по Открытому листу №427 в 2017 г. //Архив Инспекции государственной охраны объектов культурного наследия Оренбургской области.

²⁷ Тугушев П.Е. Документация содержащая результаты исследований, в соответствии с которыми определяется наличие или отсутствие объектов культурного наследия на земельном участке, отводимом под объект ПАО «Оренбургнефть»: 5267П «Сбор нефти и газа со скважин №№ 1435, 1436 Гаршинского месторождения» на территории Курманаевского района Оренбургской области //Архив Инспекции государственной охраны объектов культурного наследия Оренбургской области.

²⁸ Тугушев П.Е. Документация содержащая результаты исследований, в соответствии с которыми определяется наличие или отсутствие объектов культурного наследия, на земельном участке отводимом под объект ПАО «Оренбургнефть»: 4369П «Сбор нефти и газа со скважины № 69 Новолюбимовского лицензионного участка» на территории Курманаевского района Оренбургской области //Архив Инспекции государственной охраны объектов культурного наследия Оренбургской области.

²⁹ Тугушев П.Е. Документация содержащая результаты исследований, в соответствии с которыми определяется наличие или отсутствие объектов культурного наследия, на земельном участке отводимом под объект ПАО «Оренбургнефть»: 4447П «Строительство газопровода УКПНГ Загорская – ЗГПП» на территории Новосергиевского, Ташлинского, Тоцкого, Курманаевского и Первомайского районов Оренбургской области // Архив Инспекции государственной охраны объектов культурного наследия Оренбургской области.

³⁰ Данные министерства культуры и внешних связей Оренбургской области по Открытому листу № 1704, выданному на имя Ю.А. Цепунова.

³¹ Труханов В.В. Отчет о проведении археологических полевых работ по хозяйственному освоению земельных участков в Асекеевском, Курманаевском районах Оренбургской области по Открытому листу №1170 // Архив ИА РАН.

³² Труханов В.В. Отчет о проведении археологических полевых работ по хозяйственному освоению земельных участков в Красновардейском, Курманаевском, Первомайском, Новосергиевском, Асекеевском районах, Сорочинском городском округе Оренбургской области по Открытому листу №503 // Архив ИА РАН.

³³ Сведения, предоставленные Инспекцией государственной охраны объектов культурного наследия Оренбургской области.

гора (273 м), Большой шихан (262,1 м), Макаровские пишки (262,1 м) венчают основные водоразделы³⁴.

Дорожная сеть развита удовлетворительно. Район с севера на юг пересекают автомобильная дороги Бугульма – Уральск и железная дорога Красногвардеец – Уральск (ответвление от железной дороги Оренбург – Самара).

ХАРАКТЕРИСТИКА АРХЕОЛОГИЧЕСКОГО ОБСЛЕДОВАНИЯ ЗЕМЕЛЬНЫХ УЧАСТКОВ

Земельные участки, отводимые под объект «Строительство автомобильной дороги Подъезд к пос. Волжский от автомобильной дороги Кутуши - Субботинский» на территории муниципального образования Волжский сельсовет Курманаевского района, находятся в северо-западной части Курманаевского района Оренбургской области (**рис. 1**).

В ходе архивных работ было выявлено, что ближайшим памятником археологии к обследуемому объекту является одиночный курган у п. Волжский, который расположен в 650 м к северо-востоку от начала трассы проектируемого участка автомобильной дороги в точке её примыкания к автодороге Кутуши-Субботинский (пункт фотографирования 1) (**рис.3**).

Участок проектируемой автомобильной дороги расположен на левом и правом берегу р. Бобровка, на северной окраине пос. Волжский. Длина археологического обследования по запрашиваемому земельному участку составила 1,03 км, ширина осмотра составила от 30 до 150 м от оси трассы в каждую сторону в границах землеотвода. Общая площадь обследуемого участка составила 0,150105 кв.км (150105.584 м²).

Ближайшим населенным пунктом к обследуемым земельным участкам является пос. Волжский, на северной окраине которого они расположены.

Фотофиксация обследуемых земельных участков, и прилегающих к ним территории, представлена на **рис. 6-35**.

Пункт фотографирования 1 (**рис.6-7**) зафиксирован в начале трассы проектируемой подъездной автомобильной дороги, в точке её примыкания к автодороге Кутуши-Субботинский. Визуально на данном участке обследования памятники археологии не обнаружены.

От пункта фотографирования 1 обследуемая трасса подъездной автодороги следует в юго-западном направлении по полю и частично по существующей грунтовой дороге на расстояние 420 м до границ жилой застройки п. Волжский (перекресток ул. Молодежная и ул. Победы), далее разделяется на две трассы: одна из которых следует по ул. Победы на

³⁴ А. Чибилев. Природное наследие Оренбургской области. Оренбург, 1996. С. 68.

расстояние 250 м в юго-восточном направлении, а вторая следует по ул. Молодежная на расстояние 360 м в юго-западном направлении (**рис.4-5**).

Пункт фотографирования 2 (**рис.8-9**) зафиксирован в 45 м к западу от проектируемой трассы автодороги между точками пикетажа ПК2 и ПК3, на левом берегу р. Бобровка. Визуально на данном участке обследования памятники археологии не обнаружены.

Рекогносцировочный шурф №1 заложен в пункте фотографирования 2, в пойме левого берега р. Юобровка (**рис. 4, 5, 10-13**).

Координаты шурфа: 52°32'0.72"С, 51°38'1.24"В

Размеры: 1х1 м, глубина: 130 см.

Стратиграфия северной стенки (**рис.11**):

- дерн: 3 см;
- гумусированный слой черного цвета: 87 см;
- материк, глина коричневого цвета, выявлен на глубине -90 см.

Шурф не содержал культурного слоя и археологического материала.

Пункт фотографирования 3 (**рис.14-15**) зафиксирован в 60 м к востоку от проектируемой трассы автодороги между точками пикетажа ПК1 и ПК2, на левом берегу р. Бобровка. Визуально на данном участке обследования памятники археологии не обнаружены.

Рекогносцировочный шурф №2 заложен в пункте фотографирования 3, в пойме левого берега р. Бобровка (**рис. 4, 5, 16-19**).

Координаты шурфа: 52°32'1.65"С, 51°38'7.12"В

Размеры: 1х1 м, глубина: 80 см.

Стратиграфия южной стенки (**рис.17**):

- дерн: 10 см;
- гумусированный слой черного цвета: 60 см;
- материк, глина коричневого цвета, выявлен на глубине -70 см.

Шурф не содержал культурного слоя и археологического материала.

Пункт фотографирования 4 (**рис.20-21**) зафиксирован в 35 м к западу от проектируемой трассы автодороги между точками пикетажа ПК0 и ПК1+98 по улице Молодежная, на правом берегу р. Бобровка. Визуально на данном участке обследования памятники археологии не обнаружены.

Рекогносцировочный шурф №3 заложен в пункте фотографирования 4, на I надпойменной террасе правого берега р. Бобровка (**рис. 4, 5, 22-25**).

Координаты шурфа: 52°31'50.05"С, 51°37'56.74"В

Размеры: 1х1 м, глубина: 60 см.

Стратиграфия северной стенки (**рис.23**):

- дерн: 3 см;
- гумусированный слой черного цвета: 37 см;
- материк, глина коричневого цвета, выявлен на глубине 40 см.

Шурф не содержал культурного слоя и археологического материала.

Пункт фотографирования 5 (**рис.26-27**) зафиксирован в створе проектируемой трассы автодороги между поворотными точками №16 и №1 границ землеотвода по улице Молодежная. Визуально на данном участке обследования памятники археологии не обнаружены.

Пункт фотографирования 6 (**рис.28-29**) зафиксирован в 20 м к северу от проектируемой трассы автодороги между точками пикетажа ПК5 и ПК1+00 по улице Победы, на правом берегу р. Бобровка. Визуально на данном участке обследования памятники археологии не обнаружены.

Рекогносцировочный шурф №4 заложен в пункте фотографирования 6, в пойме правого берега р. Бобровка (**рис.30-33**).

Координаты шурфа: 52°31'53.40"С, 51°38'6.89"В

Размеры: 1х1 м, глубина: 60 см.

Стратиграфия северной стенки (**рис.31**):

- дерн: 10 см;
- гумусированный слой серого цвета: 30 см;
- материк, глина коричневого цвета, выявлен на глубине -40 см.

Шурф не содержал культурного слоя и археологического материала.

Пункт фотографирования 7 (**рис.34-35**) зафиксирован в конечной точке проектируемой трассы автодороги между поворотными точками №3 и №4 границ землеотвода по улице Победы, на правом берегу р. Бобровка. Визуально на данном участке обследования памятники археологии не обнаружены.

Таким образом, на земельных участках, отводимых под объект «Строительство автомобильной дороги Подъезд к пос. Волжский от автомобильной дороги Кутуши - Субботинский» на территории муниципального образования Волжский сельсовет Курманаевского района Оренбургской области памятники археологии не выявлены.

ЗАКЛЮЧЕНИЕ

На испрашиваемых земельных участках, отводимых под объект «Строительство автомобильной дороги Подъезд к пос. Волжский от автомобильной дороги Кутуши - Субботинский в Курманаевском районе Оренбургской области» памятники археологии не выявлены.

В ходе земляных строительных работ возможно выявление редко встречающихся объектов археологического наследия, не выявляемых методами стандартной археологической разведки:

- культурные слои стоянок и поселений, залегающих глубже 0,5 м,
- отдельные захоронения, не выраженные в рельефе,
- клады и находения отдельных археологических предметов.

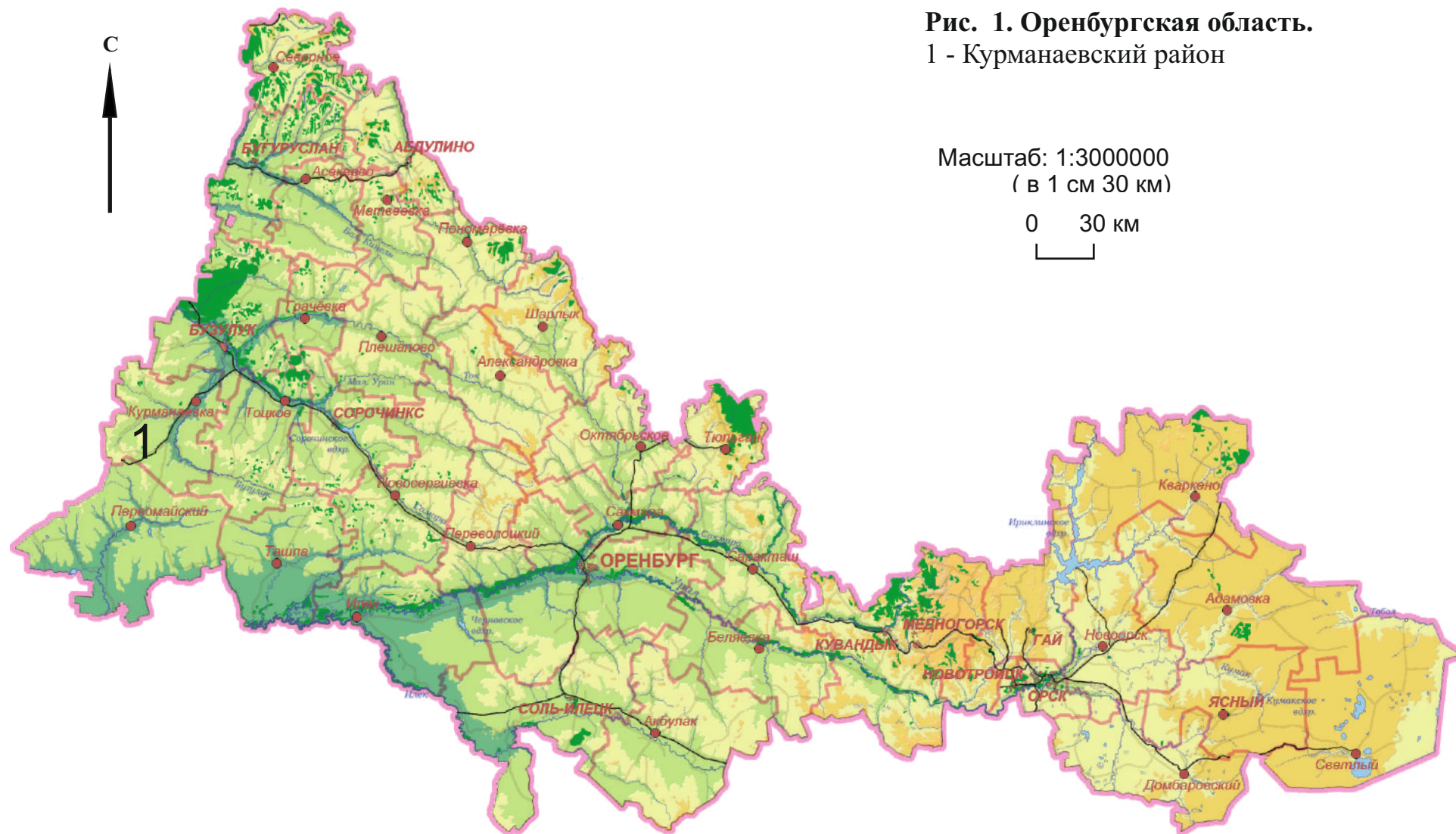
В случае обнаружения в ходе работ на объекте единичных археологических находок необходимо предоставить информацию в археологическую лабораторию и Инспекцию государственной охраны объектов культурного наследия Оренбургской области.

При внесении изменений в проектируемые объекты необходимо дополнительное обследование земельных участков, отводимых под размещение всех строящихся объектов и земельных сооружений.

Научный сотрудник
археологической лаборатории



А.А. Файзуллин

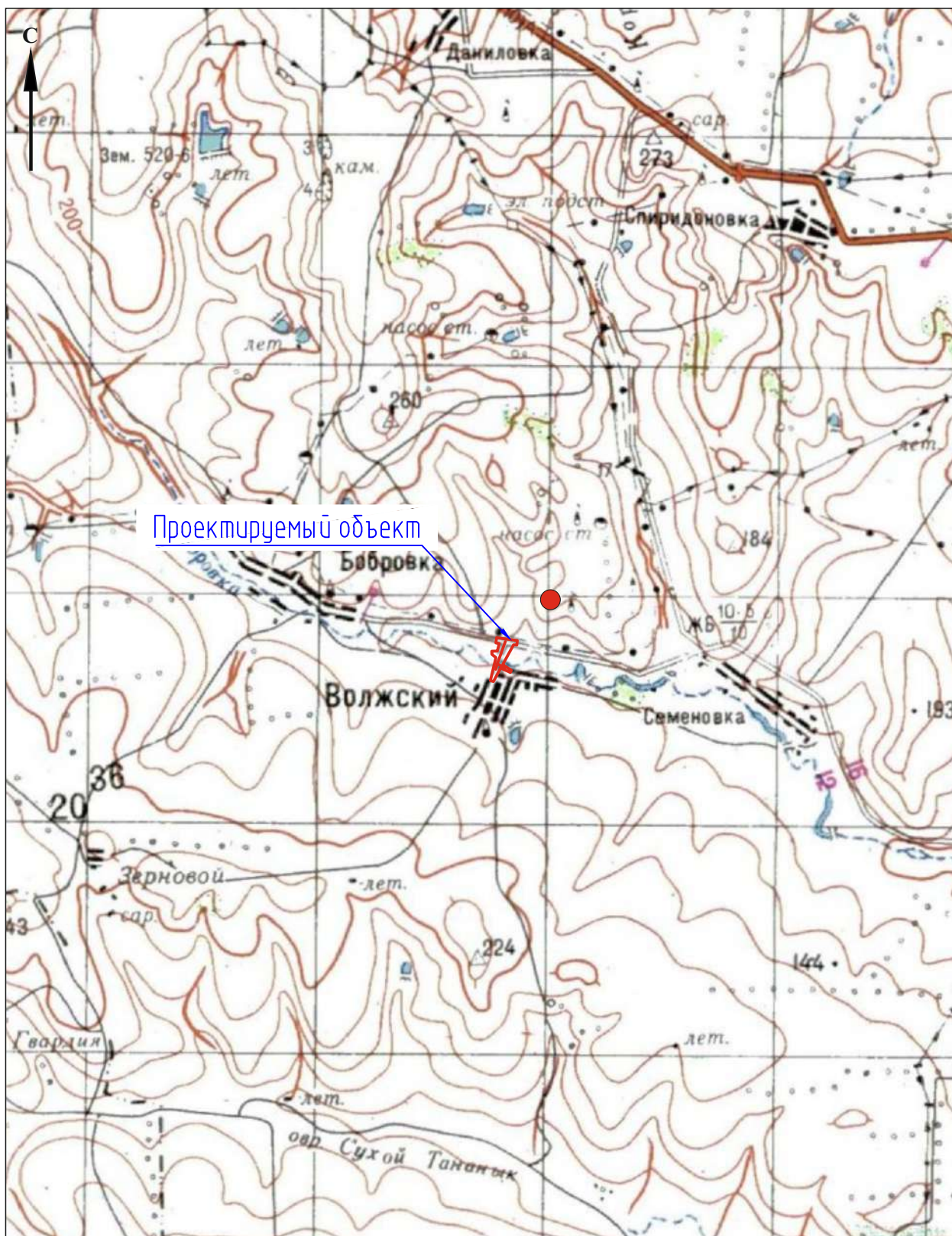


Строительство автомобильной дороги Подъезд к пос. Волжский от
автомобильной дороги Кутуши - Субботинский в Курманаевском районе
Оренбургской области





$S = 150105.584$ кв. м.

Рис. 2. Курманаевский район. Ситуационный план земельных участков, отводимых под объект «Строительство автомобильной дороги Подъезд к пос. Волжский от автомобильной дороги Кутуши - Субботинский». Предоставлен заказчиком.



Условные обозначения:

-  - проектируемые объекты
-  - памятник археологии
(одиночный курган у п. Волжский)

Масштаб: 1:100000
(в 1 см 1 км)
0 1 км

Рис. 3. Курманаевский район. Обзорная карта расположения земельных участков, отводимых под объект «Строительство автомобильной дороги Подъезд к пос. Волжский от автомобильной дороги Кутуши - Субботинский».

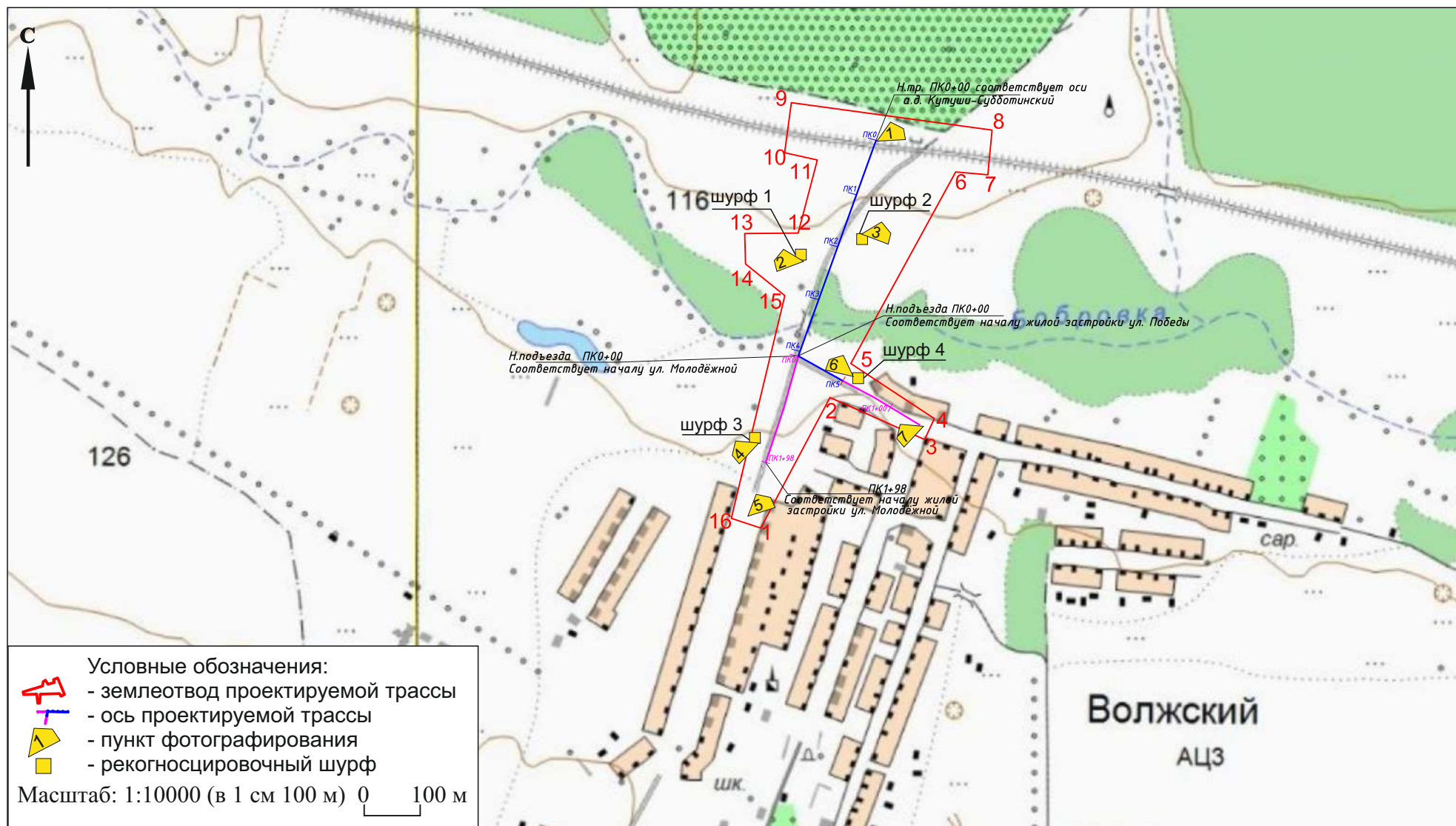


Рис. 4. Курманаевский район. Ситуационный план земельных участков, отводимых под объект «Строительство автомобильной дороги Подъезд к пос. Волжский от автомобильной дороги Кутуши - Субботинский».

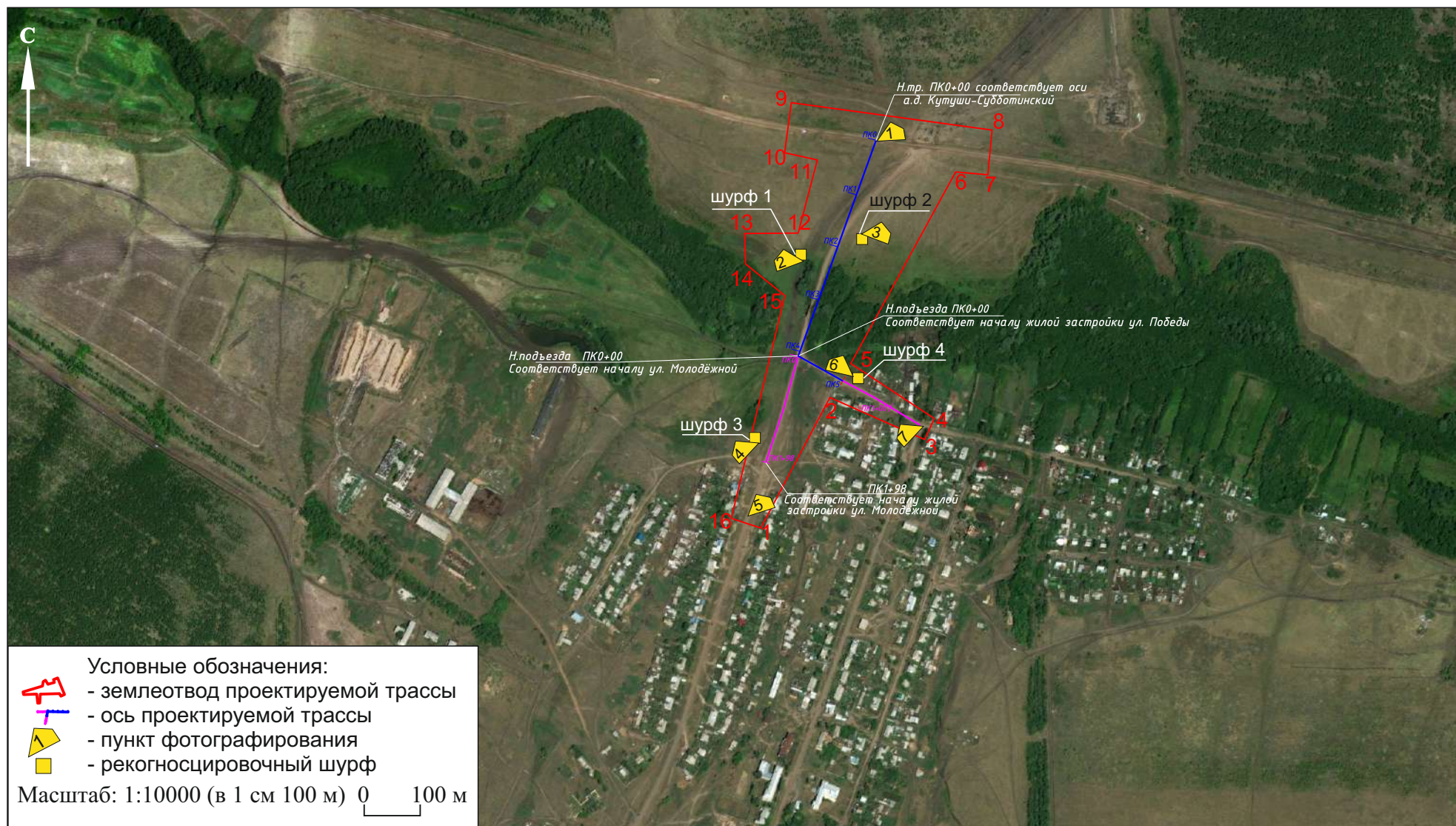


Рис. 5. Курманаевский район. Ситуационный план земельных участков, отводимых под объект «Строительство автомобильной дороги Подъезд к пос. Волжский от автомобильной дороги Кутуши - Субботинский».



Рис. 6. Курманаевский район. Земельные участки, отводимые под объект «Реконструкция напорного нефтепровода «Строительство автомобильной дороги Подъезд к пос. Волжский от автомобильной дороги Кутуши - Субботинский». Пункт фотографирования 1. Фото с севера.



Рис. 7. Курманаевский район. Земельные участки, отводимые под объект «Реконструкция напорного нефтепровода «Строительство автомобильной дороги Подъезд к пос. Волжский от автомобильной дороги Кутуши - Субботинский». Пункт фотографирования 1. Фото с запада.



Рис. 8. Курманаевский район. Земельные участки, отводимые под объект «Реконструкция напорного нефтепровода «Строительство автомобильной дороги Подъезд к пос. Волжский от автомобильной дороги Кутуши - Субботинский». Пункт фотографирования 2. Фото с юга.



Рис. 9. Курманаевский район. Земельные участки, отводимые под объект «Реконструкция напорного нефтепровода «Строительство автомобильной дороги Подъезд к пос. Волжский от автомобильной дороги Кутуши - Субботинский». Пункт фотографирования 2. Фото с севера.



Рис. 10. Курманаевский район. Земельные участки, отводимые под объект «Реконструкция напорного нефтепровода «Строительство автомобильной дороги Подъезд к пос. Волжский от автомобильной дороги Кутуши - Субботинский». Пункт фотографирования 2. Площадка под шурф №1. Фото с севера.



Рис. 11. Курманаевский район. Земельные участки, отводимые под объект «Реконструкция напорного нефтепровода «Строительство автомобильной дороги Подъезд к пос. Волжский от автомобильной дороги Кутуши - Субботинский». Пункт фотографирования 2. Северная стенка шурфа №1. Фото с юга.



Рис. 12. Курманаевский район. Земельные участки, отводимые под объект «Реконструкция напорного нефтепровода «Строительство автомобильной дороги Подъезд к пос. Волжский от автомобильной дороги Кутуши - Субботинский». Пункт фотографирования 2. Вид на шурф №1. Фото с севера.



Рис. 13. Курманаевский район. Земельные участки, отводимые под объект «Реконструкция напорного нефтепровода «Строительство автомобильной дороги Подъезд к пос. Волжский от автомобильной дороги Кутуши - Субботинский». Пункт фотографирования 2. Рекultивация шурфа №1. Фото с севера.



Рис. 14. Курманаевский район. Земельные участки, отводимые под объект «Реконструкция напорного нефтепровода «Строительство автомобильной дороги Подъезд к пос. Волжский от автомобильной дороги Кутуши - Субботинский». Пункт фотографирования 3. Фото с юга.



Рис. 15. Курманаевский район. Земельные участки, отводимые под объект «Реконструкция напорного нефтепровода «Строительство автомобильной дороги Подъезд к пос. Волжский от автомобильной дороги Кутуши - Субботинский». Пункт фотографирования 3. Фото с севера.



Рис. 16. Курманаевский район. Земельные участки, отводимые под объект «Реконструкция напорного нефтепровода «Строительство автомобильной дороги Подъезд к пос. Волжский от автомобильной дороги Кутуши - Субботинский». Пункт фотографирования 3. Площадка под шурф №2. Фото с севера.



Рис. 17. Курманаевский район. Земельные участки, отводимые под объект «Реконструкция напорного нефтепровода «Строительство автомобильной дороги Подъезд к пос. Волжский от автомобильной дороги Кутуши - Субботинский». Пункт фотографирования 3. Южная стенка шурфа №2. Фото с севера.



Рис. 18. Курманаевский район. Земельные участки, отводимые под объект «Реконструкция напорного нефтепровода «Строительство автомобильной дороги Подъезд к пос. Волжский от автомобильной дороги Кутуши - Субботинский». Пункт фотографирования 3. Вид на шурф №2. Фото с севера.



Рис. 19. Курманаевский район. Земельные участки, отводимые под объект «Реконструкция напорного нефтепровода «Строительство автомобильной дороги Подъезд к пос. Волжский от автомобильной дороги Кутуши - Субботинский». Пункт фотографирования 3. Рекultyвация шурфа №2. Фото с севера.



Рис. 20. Курманаевский район. Земельные участки, отводимые под объект «Реконструкция напорного нефтепровода «Строительство автомобильной дороги Подъезд к пос. Волжский от автомобильной дороги Кутуши - Субботинский». Пункт фотографирования 4. Фото с юга.



Рис. 21. Курманаевский район. Земельные участки, отводимые под объект «Реконструкция напорного нефтепровода «Строительство автомобильной дороги Подъезд к пос. Волжский от автомобильной дороги Кутуши - Субботинский». Пункт фотографирования 4. Фото с севера.



Рис. 22. Курманаевский район. Земельные участки, отводимые под объект «Реконструкция напорного нефтепровода «Строительство автомобильной дороги Подъезд к пос. Волжский от автомобильной дороги Кутуши - Субботинский». Пункт фотографирования 4. Площадка под шурф №3. Фото с юга.



Рис. 23. Курманаевский район. Земельные участки, отводимые под объект «Реконструкция напорного нефтепровода «Строительство автомобильной дороги Подъезд к пос. Волжский от автомобильной дороги Кутуши - Субботинский». Пункт фотографирования 4. Северная стенка шурфа №3. Фото с юга.



Рис. 24. Курманаевский район. Земельные участки, отводимые под объект «Реконструкция напорного нефтепровода «Строительство автомобильной дороги Подъезд к пос. Волжский от автомобильной дороги Кутуши - Субботинский». Пункт фотографирования 4. Вид на шурф №3. Фото с юга.



Рис. 25. Курманаевский район. Земельные участки, отводимые под объект «Реконструкция напорного нефтепровода «Строительство автомобильной дороги Подъезд к пос. Волжский от автомобильной дороги Кутуши - Субботинский». Пункт фотографирования 4. Рекультивация шурфа №3. Фото с юга.



Рис. 26. Курманаевский район. Земельные участки, отводимые под объект «Реконструкция напорного нефтепровода «Строительство автомобильной дороги Подъезд к пос. Волжский от автомобильной дороги Кутуши - Субботинский». Пункт фотографирования 5. Фото с юго-юго-запада.



Рис. 27. Курманаевский район. Земельные участки, отводимые под объект «Реконструкция напорного нефтепровода «Строительство автомобильной дороги Подъезд к пос. Волжский от автомобильной дороги Кутуши - Субботинский». Пункт фотографирования 5. Фото с северо-северо-востока.



Рис. 28. Курманаевский район. Земельные участки, отводимые под объект «Реконструкция напорного нефтепровода «Строительство автомобильной дороги Подъезд к пос. Волжский от автомобильной дороги Кутуши - Субботинский». Пункт фотографирования 6. Фото с востока.



Рис. 29. Курманаевский район. Земельные участки, отводимые под объект «Реконструкция напорного нефтепровода «Строительство автомобильной дороги Подъезд к пос. Волжский от автомобильной дороги Кутуши - Субботинский». Пункт фотографирования 6. Фото с запада.



Рис. 30. Курманаевский район. Земельные участки, отводимые под объект «Реконструкция напорного нефтепровода «Строительство автомобильной дороги Подъезд к пос. Волжский от автомобильной дороги Кутуши - Субботинский». Пункт фотографирования 6. Площадка под шурф №4. Фото с юга.



Рис. 31. Курманаевский район. Земельные участки, отводимые под объект «Реконструкция напорного нефтепровода «Строительство автомобильной дороги Подъезд к пос. Волжский от автомобильной дороги Кутуши - Субботинский». Пункт фотографирования 6. Северная стенка шурфа №4. Фото с юга.



Рис. 32. Курманаевский район. Земельные участки, отводимые под объект «Реконструкция напорного нефтепровода «Строительство автомобильной дороги Подъезд к пос. Волжский от автомобильной дороги Кутуши - Субботинский». Пункт фотографирования 6. Вид на шурф №4. Фото с юга.



Рис. 33. Курманаевский район. Земельные участки, отводимые под объект «Реконструкция напорного нефтепровода «Строительство автомобильной дороги Подъезд к пос. Волжский от автомобильной дороги Кутуши - Субботинский». Пункт фотографирования 6. Рекультивация шурфа №4. Фото с юга.



Рис. 34. Курманаевский район. Земельные участки, отводимые под объект «Реконструкция напорного нефтепровода «Строительство автомобильной дороги Подъезд к пос. Волжский от автомобильной дороги Кутуши - Субботинский». Пункт фотографирования 7. Фото с востока.



Рис. 35. Курманаевский район. Земельные участки, отводимые под объект «Реконструкция напорного нефтепровода «Строительство автомобильной дороги Подъезд к пос. Волжский от автомобильной дороги Кутуши - Субботинский». Пункт фотографирования 7. Фото с юго-востока.



Министерство культуры Российской Федерации

ОТКРЫТЫЙ ЛИСТ

№ 0588-2021

Настоящий открытый лист выдан:

Файзуллину Айрату Асхатовичу

паспорт 5309 № 944081

(серия номер паспорта)

на право проведения археологических полевых работ

в зоне реконструкции автомобильной дороги Каменноозёрное – Медногорск на участке км 85 – Новогафарово (с реконструкцией моста через суходол на км 87+600); моста через овраг Кошкуль на км 40+564 автомобильной дороги Каменноозёрное – Медногорск в Саракташском районе; автомобильной дороги Таловое – Курлин на участке Курлин – Большой Зайкин в Первомайском районе; моста через суходол на км 19+800 автомобильной дороги Ивановка – Староникольское в Красногвардейском районе; моста через р. Большая Кисла на км 1+926 автомобильной дороги Подъезд к с. Асекеево от автомобильной дороги Бугуруслан – Старокутлумбетьево в Асекевском районе; строительства автомобильной дороги Подъезд к пос. Волжский от автомобильной дороги Кутуши – Субботинский в Курманаевском районе; реконструкции автомобильной дороги Подъезд к пос. Пашино от автомобильной дороги Северное – Старые Шалты на участке км 0+000 – км 1+500 с мостом через р. Кандыз в Северном районе; моста через ручей на км 21+500 автомобильной дороги Ивановка – Староникольское в Красногвардейском районе; моста через овраг Шишмали на км 65+580 автомобильной дороги Каменноозёрное – Медногорск в Саракташском районе; строительства местного проезда вдоль автомобильной дороги М-5 Урал (подъезд к городу Оренбургу), входящих в состав транспортного коридора Европа – Западный Китай с 200 км по 244 км в Тоцком районе; ЛЭП-10 кВ от ЛЭП к скв. 43 до ЛЭП к скв. 22 Александровского месторождения, ЛЭП-10 кВ от ЛЭП к скв. 41 Александровского до ЛЭП к скв. 32 Утылевского месторождения в Красногвардейском и Александровском районах; КНС и напорный коллектор базы Нижнепавловского ЛПУ в Оренбургском районе Оренбургской области.

На основании открытого листа

Файзуллин Айрат Асхатович

(Ф.И.О)

имеет право производить следующие археологические полевые работы:

археологические разведки с осуществлением локальных земляных работ на указанной территории в целях выявления объектов археологического наследия, уточнения сведений о них и планирования мероприятий по обеспечению их сохранности.

Передоверие права на проведение археологических полевых работ по данному открытому листу другому лицу запрещается.

Срок действия открытого листа: с **19 мая 2021 г.** по **30 ноября 2021 г.**

Дата принятия решения о предоставлении открытого листа: **19 мая 2021 г.**

Заместитель Министра

(должность)


(подпись)

О.С.Ярилова

(Ф.И.О.)

Дата **19 мая 2021 г.**

М.П.



022562



**МИНИСТЕРСТВО
ПРИРОДНЫХ РЕСУРСОВ,
ЭКОЛОГИИ И ИМУЩЕСТВЕННЫХ
ОТНОШЕНИЙ ОРЕНБУРГСКОЙ
ОБЛАСТИ**

Дом Советов, г. Оренбург, 460015
телефоны:..... (3532) 77-64-17, 78-60-16
телефакс:..... (3532) 77-69-74, 78-60-79
<http://www.mpr.orb.ru>; e-mail: office27@gov.orb.ru

25.12.2020 № СТ-12-12/45885
На № 636/12-20 от 15.12.2020
№ 635/12-20 от 15.12.2020

Генеральному директору
ООО «ОренбургДорПроект»

Н.С. Коршуновой

460026, г. Оренбург, ул. Самолетная,
194

о рассмотрении обращения

Уважаемая Надежда Степановна!

Согласно сведениям, представленным ГКУ «Первомайское лесничество», ГКУ «Северное лесничество» в границах земельных участков: строительство автомобильной дороги Подъезд к пос. Волжский. от автомобильной дороги Кутуши-Субботинский в Курманаевском районе Оренбургской области, реконструкция автомобильной дороги Подъезд к пос. Пашкино от автомобильной дороги Северное-Старые Шалты на участке км 0+000 – км 1+500 с мостом через р. Кандыз в Северном районе Оренбургской области, земли лесного фонда отсутствуют.

Заместитель министра

А.А. Гурский

Танкова Ж.В.
78-63-47



**МИНИСТЕРСТВО
ПРИРОДНЫХ РЕСУРСОВ,
ЭКОЛОГИИ И ИМУЩЕСТВЕННЫХ
ОТНОШЕНИЙ ОРЕНБУРГСКОЙ
ОБЛАСТИ**

Дом Советов, г.Оренбург, 460015
телефоны:..... (3532) 77-64-17, 78-60-16
телефакс:..... (3532) 77-69-74, 78-60-79
<http://www.mpr.orb.ru>; e-mail: office27@mail.orb.ru

06.07.2021 № НС-18/16432

На № 446/06-21 от 22.06.2021

О выдаче справки

181/07-21
«16» 07 21
Генеральному директору
ООО «ОренбургДорПроект»

Н.С. Коршуновой

ул. Самолетная, д. 194,
г. Оренбург, 460026

Уважаемая Надежда Степановна!

На Ваш запрос сообщаем, что на участке проведения работ по объекту «Строительство автомобильной дороги Подъезд к пос. Волжский от автомобильной дороги Кутуши - Субботинский в Курманаевском районе Оренбургской области», расположенном в Курманаевском районе Оренбургской области, особо охраняемые природные территории областного и местного значения отсутствуют.

Первый заместитель министра

Н.В. Свинухов



**МИНИСТЕРСТВО
СЕЛЬСКОГО ХОЗЯЙСТВА,
ТОРГОВЛИ, ПИЩЕВОЙ И
ПЕРЕРАБАТЫВАЮЩЕЙ
ПРОМЫШЛЕННОСТИ
ОРЕНБУРГСКОЙ ОБЛАСТИ**

460046, г. Оренбург, ул. 9 Января, 64
телефоны:..... (3532) 77-23-87, 78-64-34
телефакс:..... (3532) 77-49-47
<http://www.mcx.orb.ru>; e-mail: office03@mail.orb.ru

03.03.2021 № 01-02-07/РЗБ

На № _____ от _____

Информация о скотомогильниках

Уважаемая Надежда Степановна!

Министерство сельского хозяйства, торговли, пищевой и перерабатывающей промышленности Оренбургской области на Ваш запрос от 03.12.2020 года № 588/12-20 информирует.

Согласно представленной ГБУ «Курманаевское районное управление ветеринарии» информации, в районе инженерно-экологических изысканий по объекту: «Строительство автомобильной дороги «Подъезд к пос. Волжский от автомобильной дороги Кутуши – Субботинский в Курманаевском районе Оренбургской области», расположенному на территории Курманаевского района Оренбургской области, зарегистрированные скотомогильники, биотермические ямы, сибиреязвенные и другие места захоронения трупов животных на территории объекта и в радиусе 1000 метров отсутствуют.

Первый заместитель министра

Г.П. Захаров



МЧС РОССИИ

**ГЛАВНОЕ УПРАВЛЕНИЕ
МИНИСТЕРСТВА РОССИЙСКОЙ ФЕДЕРАЦИИ
ПО ДЕЛАМ ГРАЖДАНСКОЙ ОБОРОНЫ,
ЧРЕЗВЫЧАЙНЫМ СИТУАЦИЯМ И ЛИКВИДАЦИИ
ПОСЛЕДСТВИЙ СТИХИЙНЫХ БЕДСТВИЙ
ПО ОРЕНБУРГСКОЙ ОБЛАСТИ
(Главное управление МЧС России
по Оренбургской области)**

ул. Гая, д.21, г. Оренбург, 460000
Телефон (3532) 77-32-65 факс 78-11-88
mchsorenburg@mail.ru

09.12.2020 № ИВ-166-1688
на № _____ от _____

Генеральному директору
ООО «ОренбургДорПроект»

Н.С. Коршуновой

Об исходных данных ПМ ГОЧС

На Ваш запрос от 02.12.2020 № 586/12-20 сообщаю, что в соответствии с требованиями Градостроительного кодекса РФ разработка раздела «Перечень мероприятий по гражданской обороне, мероприятий по предупреждению чрезвычайных ситуаций природного и техногенного характера» в проектной документации «Строительство автомобильной дороги Подъезд к пос. Волжский от автомобильной дороги Кутуши – Субботинский в Курманаевском районе» не требуется.

Заместитель начальника Главного управления
(по гражданской обороне и защите населения) –
начальник управления гражданской
обороны и защиты населения

С.Н. Рыжов



**ДОКУМЕНТ ПОДПИСАН
ЭЛЕКТРОННОЙ ПОДПИСЬЮ**

Сертификат: 056EB80030AB55A6437B001B2C15769F
Владелец: Рыжов Сергей Николаевич
Действителен с 27.12.2019 по 27.03.2021

Г.С. Фомичева
(3532) 49-92-87



ФЕДЕРАЛЬНОЕ АГЕНТСТВО
ПО НЕДРОПОЛЬЗОВАНИЮ
(РОСНЕДРА)

ДЕПАРТАМЕНТ
ПО НЕДРОПОЛЬЗОВАНИЮ
ПО ПРИВОЛЖСКОМУ
ФЕДЕРАЛЬНОМУ ОКРУГУ
(ПРИВОЛЖСКНЕДРА)

пл. М. Горького, 4/2, г. Н. Новгород, 603000
Тел./факс (831) 433-74-03, тел.: 433-78-91
E-mail: privolzh@rosnedra.gov.ru

24.12.2020 № 451 / спр
на № 589/12-20 от 30.12.2020

Генеральному директору
ООО «ОренбургДорПроект»

Н.С. Коршуновой

ул. Самолетная, д. 194,
г. Оренбург, 460026

ЗАКЛЮЧЕНИЕ

о наличии полезных ископаемых в недрах под участком предстоящей застройки

Выдано: Департамент по недропользованию по Приволжскому федеральному округу.

1. Заявитель: Общество с ограниченной ответственностью «ОренбургДорПроект», ИНН 5612076809.

2. Данные об участке предстоящей застройки: Оренбургская область. Курманаевский район. «Строительство автомобильной дороги Подъезд к пос. Волжский от автомобильной дороги Кутуши - Субботинский в Курманаевском районе Оренбургской области»*

* Географические координаты участка предстоящей застройки и копия топографического плана участка предстоящей застройки приведены в приложениях к настоящему заключению, являющихся его неотъемлемой составной частью.

3. Сведения об отсутствии/наличии полезных ископаемых под участком предстоящей застройки

А	Сведения об отсутствии/наличии запасов полезных ископаемых под участком предстоящей застройки**	В границах участка предстоящей застройки частично расположено Тананыкское нефтяное месторождение.
Б	Сведения об отсутствии/наличии в границах участка предстоящей застройки запасов полезных ископаемых, которые расположены в границах участков недр, имеющих статус горного отвода ***	Тананыкское нефтяное месторождение, указанное в графе «А», расположено в границах Тананыкского участка недр, имеющего статус горного отвода: ОРБ 03204 НЭ, недропользователь - АО «Оренбургнефть», ИНН 5612002469, ОГРН 1025601802357.

** За исключением сведений о месторождениях подземных вод.

*** В случае, если запасы полезных ископаемых расположены в границах горного отвода, для получения разрешения на застройку площадей залегания полезных ископаемых необходимо наличие согласия соответствующего пользователя недр.

4. Срок действия заключения: до 24.12.2021.

Настоящее заключение содержит сведения о наличии запасов полезных ископаемых в недрах под участком предстоящей застройки, предусмотренные статьёй 25 Закона Российской Федерации от 21 февраля 1992 № 2395-1 «О недрах».

Иную геологическую информацию о недрах, в том числе информацию о месторождениях подземных вод, заявитель вправе получить в порядке, предусмотренном статьёй 27 Закона Российской Федерации от 21 февраля 1992 № 2395-1 «О недрах», постановлением Правительства Российской Федерации от 2 июня 2016 № 492 «Об утверждении Правил использования геологической информации о недрах, обладателем которой является Российская Федерация», приказом Минприроды России от 5 мая 2012 № 122 «Об утверждении Административного регламента Федерального агентства по недропользованию по предоставлению государственной услуги по предоставлению в пользование геологической информации о недрах, полученной в результате государственного геологического изучения недр».

Неотъемлемые приложения: 1. Географические координаты участка предстоящей застройки на 1 л.;
2. Копия топографического плана участка предстоящей застройки с указанием внешнего контура месторождения на 1 л.

Заместитель начальника



Е.В. Ларин

Географические координаты участка предстоящей застройки.

№	Pulkovo-42	
	Северная широта	Восточная дол- гота
1	52°31'43.98"	51°38'05.28"
2	52°31'43.43"	51°38'07.96"
3	52°31'51.00"	51°38'14.46"
4	52°31'48.60"	51°38'23.47"
5	52°31'49.82"	51°38'24.37"
6	52°31'52.97"	51°38'16.42"
7	52°32'04.09"	51°38'26.27"

Схема расположения объекта
"Строительство автомобильной дороги Подъезд к пос. Волжский
от автомобильной дороги Кутуши - Субботинский в Курманаевском районе Оренбургской области"
Масштаб 1:30 000



Условные обозначения

Запрашиваемый объект с угловыми точками

Горный отвод лицензии ОРЕ 03204 НЭ АО "Оренбургнефть"

Горный отвод лицензии ОРЕ 03306 ВЭ АО "Оренбургнефть"

Горный отвод лицензии ОРЕ 03180 НР АО "Оренбургнефть"

Грунтовая проселочная дорога

Улучшенная грунтовая дорога

Рельеф

Река

Озеро, водохранилище, пруд

Месторождения УВС

Населённый пункт



Филиал публичного акционерного общества
«Россети Волга» – «Оренбургэнерго»

460024, г. Оренбург, ул. Маршала Г.К. Жукова, д. 44
Тел.: (3532) 77-31-82. Факс: (3532) 31-12-08
E-mail: secr@orene.ru

№ MP6/125/01.4/397

На _____ от 08.06.2021

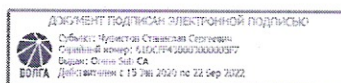
Исполняющему обязанности
директора ГУ «Главное
управление дорожного хозяйства
Оренбургской области»
Качану А.О.

О пересечении дороги

Уважаемый Алексей Олегович!

В ответ на Ваше письмо № 01-07-03/2264 от 12.05.2021 г. сообщаяю, что размещение проектируемой автомобильной дороги «Подъезд к пос.Волжский от автомобильной дороги Кутуши-Субботинский» будет учтено при проектировании объекта «Строительство ТП-10/0,4 кВ и ВЛ-10 кВ от существующей опоры Л10кВ Рм-3 ПС 35кВ Ромашкинская для нужд ЗПО филиала ПАО «Россети Волга» – «Оренбургэнерго».

Заместитель директора по
инвестиционной деятельности

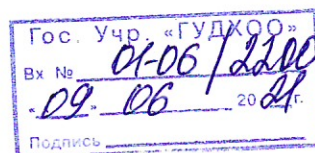


Чуфистов С.С.

Визы согласования:

Подпись	ФИО	Должность	Замечания
	Землянский А.В.	Начальник УКС	
	Ибрагимов Р.Г.	Начальник ООС	

Исп.: Маслов Е.П.
Тел.: 27-051





АКЦИОНЕРНОЕ ОБЩЕСТВО «ОРЕНБУРГНЕФТЬ»
(АО «Оренбургнефть»)

Почтовый/Юридический адрес: ул. Магистральная, д. 2, г. Бузулук, Оренбургская область, 461046
Тел: +7 (35342) 73 670, +7 (35342) 73 317
Факс: +7 (35342) 73 201, e-mail: orenburgneft@orenneft.ru
ОКПО 00136219, ОГРН 1025601802357, ИНН 5612002489, КПП 597250001

от 02.08.2021 № ИСХ-А.В.-07476-21

на № _____ от _____

Генеральному директору
ООО «ОренбургДорПроект»
Н.С. Коршуновой

*О согласовании размещения
автомобильной дороги*

Уважаемая Надежда Степановна!

На запрос от 21.07.2021 № 535/07-21, о согласовании размещения автомобильной дороги «Строительство автомобильной дороги Подъезд к пос. Волжский от автомобильной дороги Кутуши – Субботинский в Курманаевском районе Оренбургской области» в рамках разработки проектной документации по государственному контракту ИКЗ 202561007002256100100650077112414 № 14/02-86, заключенного между ГУ «Главное управление дорожного хозяйства Оренбургской области» и ООО «ОренбургДорПроект», сообщая о согласовании размещения автомобильной дороги «Подъезд к пос. Волжский от автомобильной дороги Кутуши – Субботинский в Курманаевском районе Оренбургской области» в пределах Тананыкского (ОРБ 03204 НЭ) и Бузулукского (ОРБ 03180 НР) лицензионных участков недр АО «Оренбургнефть».

Заместитель генерального директора
по снабжению

А.В. Круглов

Согласовано:

Главный маркшейдер

А.В. Александров

Исп.: Давыденко Василий Александрович
8 (35342) 7-70-75
Манаков Александр Александрович
8 (35342) 7-78-80



000000000126488729



**Муниципальное учреждение
Администрация
Муниципального образования
Курманаевский район
Оренбургской области**

пл. Ленина, д.1. с. Курманаевка, 461060
тел. 2-12-66, факс 2-13-91
km@mail.orb.ru.

07.10.2021 № 5056
На № 789/09-21 от 30.09.2021

460026,

г. Оренбург, ул. Самолетная, 194

Генеральному директору

ООО «ОренбургДорПроект»

Н.С. Коршуновой

Администрация Курманаевского района, рассмотрев Ваше обращение от 30.09.2021 года и представленный план автомобильной дороги сообщает, что существующий проезд от автомобильной дороги Кутуши-Субботинский к пос. Волжский в реестре муниципального имущества муниципального образования Курманаевский район Оренбургской области не числится.

Глава администрация

В.И. Саулин

13.04.2021г. № 10-2311
На 233/04-21 от 07.04.2021г.

Генеральному директору
ООО «ОренбургДорПроект»
Н.С. Коршуновой
460026, г. Оренбург, ул Самолетная, д. 194

О предоставлении сведений

Уважаемая Надежда Степановна!

В ответ на Ваш запрос Иск. № 233/04-21 от «7» апреля 2021 года «О предоставлении сведений», сообщаем следующую информацию:

- Наименование проектируемой ЛЭП - ВЛ 10 кВ Рм-3 ПС 35 кВ Ромашкинская;
- Застройщик – ПАО «Россети Волга» (подрядчик на выполнение ПИР будет определен по результатам проведения торгов).






Обращаем Ваше внимание на то что строительство ЛЭП 10 кВ будет выполнено от ВЛ 10 кВ Рм-3 ПС 35 кВ Ромашкинская, а не ВЛ 10 кВ Рм-2 как указано в письме.

Директор Западного ПО
Филиала ПАО «Россети Волга» - «Оренбургэнерго»

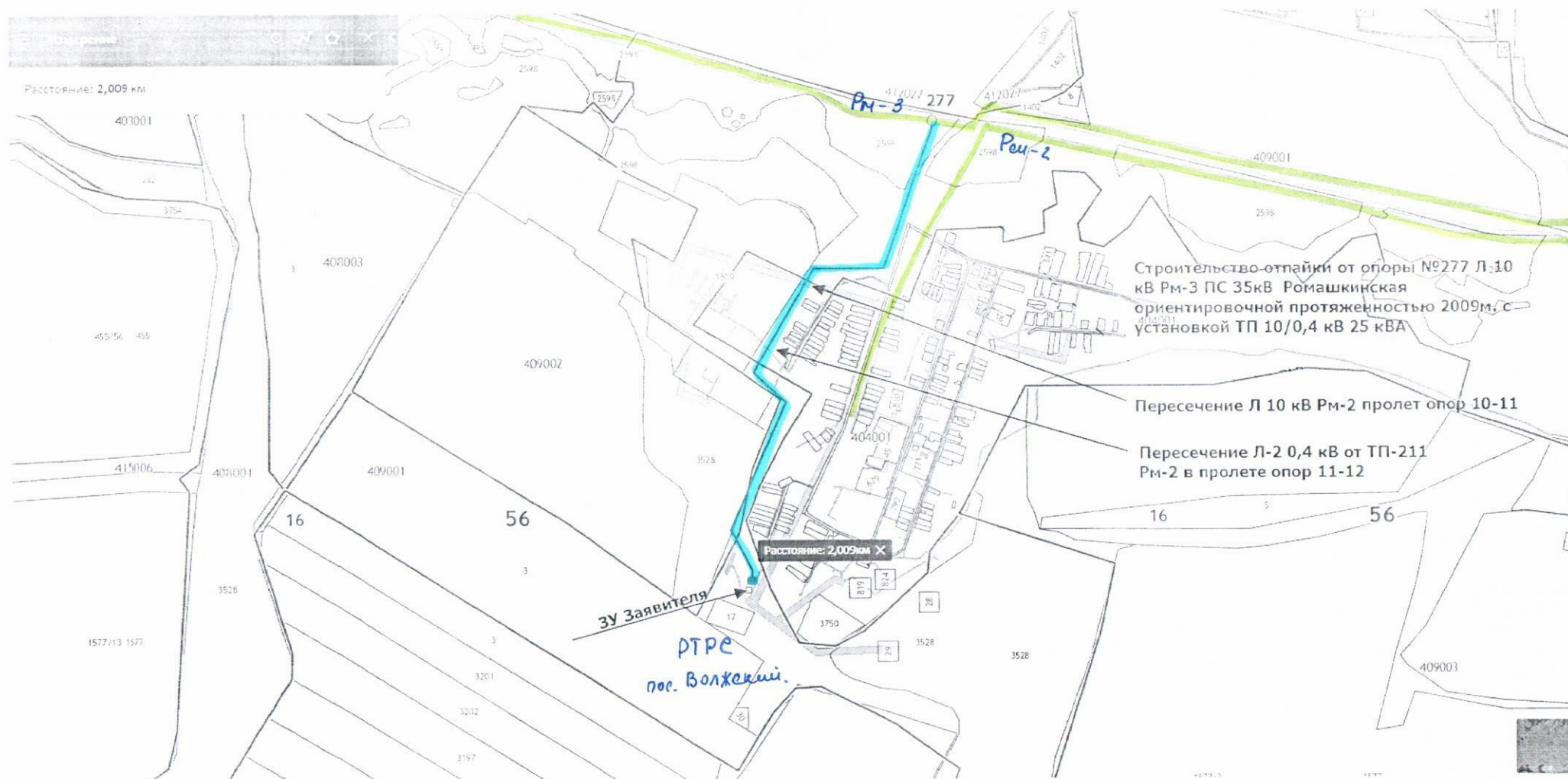


Ю.А. Гаврилов

Визы согласования:

Дата	Подпись	ФИО	Должность	Замечания
13.04.21		Кузнецов А.П.	Главный инженер ЗПО	—
13.04.21		Крашенинников Д.С.	И.о. начальника Курманаевского РЭС	—
13.04.21		Седых Д.А.	Начальник ПТО	—
13.04.21		Пчела А.А.	И.о. начальника СРС	—
		Попковой Т.В.	Специалист 1 кат.	—

Исп.: Акшенцев А.И., тел.: 8(35342) 75-533



Генеральному директору
ООО «ОренбургДорПроект»
Коршуновой Н.С.

460026 г. Оренбург
ул. Самолетная, 194
dorproekt@56mail.ru

Уважаемая Надежда Степановна!

Индивидуальный предприниматель, являющийся главой крестьянского (фермерского) хозяйства Гостев Андрей Иванович дает согласие на изъятие части земельного участка с кадастровым номером 56:16:0000000:2598 площадью 6 920 м² для государственных нужд и на размещение временно отвода на земельном участке с кадастровым номером 56:16:0000000:2598 площадью 6 225 м² для строительства автомобильной дороги.

Глава КФХ



Гостев Андрей Иванович



**МИНИСТЕРСТВО
ПРИРОДНЫХ РЕСУРСОВ,
ЭКОЛОГИИ И ИМУЩЕСТВЕННЫХ
ОТНОШЕНИЙ ОРЕНБУРГСКОЙ
ОБЛАСТИ**

Дом Советов, г. Оренбург, 460015
телефоны:..... (3532) 77-64-17, 78-60-16
телефакс:..... (3532) 77-69-74, 78-60-79
<http://www.mpr.orb.ru>; e-mail: office27@gov.orb.ru

29.10.2021 № КС-12-24/28616

На № _____ от _____

Директору
ООО «Региональный
кадастровый центр»

И.М. Новичкову

ул. Шарлыкское шоссе, 1,
Деловой центр «Армада»,
корпус А, офисы 309, 311, 313,
г. Оренбург, 460019

О рассмотрении проекта планировки
территории

Уважаемый Иван Михайлович!

Рассмотрев проект планировки и проект межевания территории по объекту «Строительство автомобильной дороги Подъезд к пос. Волжский от автомобильной дороги Кутуши – Субботинский в Курманаевском районе Оренбургской области» (вх. от 18.10.2021 № 12-22/35697), сообщаем о согласовании указанных документов в части п. 12.4 ст. 45 Градостроительного кодекса РФ (в отношении земельных участков, подлежащих изъятию).

Заместитель министра

Н.Г. Соколова

О.Н. Ульянова
98-79-84



Акционерное общество
«Газпром газораспределение Оренбург»
(АО «Газпром газораспределение Оренбург»)

ул. Красная, д. 39, г. Оренбург,
Оренбургская область, Российская Федерация, 460000
тел.: +7 (3532) 34-12-02. факс: +7 (3532) 34-12-12
e-mail: oren@oblgaz56.ru

ОКПО 05130457, ОГРН 1025601022512, ИНН 5610010369, КПП 561001001
14.04.2021 № (16)09-15/ 1576
на № 591/12-20 от 03.12.2020

Генеральному директору
ООО «ОренбургДорПроект»

Коршуновой Н.С.

Самолётная ул., 194, г.Оренбург,
460026

Тел.: 8 (3532) 35-18-21
e-mail: dorprojekt56@mail.ru

ТЕХНИЧЕСКИЕ УСЛОВИЯ на пересечение существующей сети газораспределения с проектируемой автомобильной дорогой

Технические условия выданы:

ООО «ОренбургДорПроект» (далее - Заявитель) - для реализации.
Филиалу АО «Газпром газораспределение Оренбург» в г.Бузулуке
(Бузулукмежрайгаз) - для контроля реализации.

Основание для выдачи технических условий:

- письмо заявителя Исх. №591/12-20 от 03.12.2020 – 1 л.;
- Схема размещения проектируемого объекта – 1 л.;
- Тахеометрическая съемка М1:1000 – 1 л.

Наименование сети газораспределения в месте пересечения и сближения:

- 1-3. Газопровод высокого давления п. Волжский. Инвентарный номер: 0330573.
4. Наружный газопровод низкого давления к жилому дому Гостева В.А. пер. Мостовой. Инвентарный номер: 0331085.

Адрес (местоположение) мест пересечений и сближения:

1. Оренбургская область, Курманаевский район, в районе примыкания автодороги на п.Волжский.
2. Оренбургская область, Курманаевский район, в районе ж/д 31 по ул. Молодежная в п.Волжский.
3. Оренбургская область, Курманаевский район, в районе ж/д 3 по ул. Победы в п.Волжский.
4. Оренбургская область, Курманаевский район, в районе ж/д 1 по ул. Победы в п.Волжский.

Краткое описание проектируемых работ по пересечению и сближению:

Проектируемая автомобильная дорога по объекту «Строительство автомобильной дороги Подъезд к пос. Волжский от автомобильной дороги Кутуши - Субботинский» содержит пересечения:

- 1-3. Пересечение проектируемой автодороги с существующим газопроводом Дн114мм, принадлежащим АО «Газпром газораспределение Оренбург».
4. Пересечение проектируемой автодороги с существующим газопроводом Дн40мм, принадлежащим АО «Газпром газораспределение Оренбург».

Краткая характеристика газопровода в месте пересечения и сближения:

1. Автомобильная дорога пересекает существующий распределительный подземный газопровод высокого давления (II категории) 0,5МПа, Дн114*4,5мм, материал трубы –

сталь, проектная глубина заложения $H_{\text{проект.гл.залож.}} = -1,0$ м., покрытие усиленного типа на основе ПВХЛ; дата ввода в эксплуатацию – 01.07.1994 г.; срок эксплуатации газопровода 40 лет до прохождения первичного технического диагностирования; код сооружения по данным ОК 013-2014 «Общероссийский классификатор основных фондов» 12 4521191 КЧ 9 – Газопровод; назначение – газоснабжение п.Волжский МО Курманаевский район, уровень ответственности сооружений – нормальный. Газопровод проложен в стальном футляре Дн219х5,0 мм, L= 26 м.

Коррозионная агрессивность грунта: средняя.

Источник блуждающих токов: отсутствует.

Наличие средств ЭХЗ: ОПС-3 №3027, Курманаевский район, п. Волжский ул. Зерновая д.1/1 у ШРП №3/020.

2. Автомобильная дорога пересекает существующий распределительный подземный газопровод высокого давления (II категории) 0,5МПа, Дн114*4,5мм, материал трубы – сталь, проектная глубина заложения $H_{\text{проект.гл.залож.}} = -1,0$ м., покрытие усиленного типа на основе ПВХЛ; дата ввода в эксплуатацию – 01.07.1994 г.; срок эксплуатации газопровода 40 лет до прохождения первичного технического диагностирования; код сооружения по данным ОК 013-2014 «Общероссийский классификатор основных фондов» 12 4521191 КЧ 9 – Газопровод; назначение – газоснабжение п.Волжский МО Курманаевский район, уровень ответственности сооружений – нормальный. Газопровод проложен в стальном футляре Дн219х5,0 мм, L= 18 м.

Коррозионная агрессивность грунта: средняя.

Источник блуждающих токов: отсутствует.

Наличие средств ЭХЗ: ОПС-3 №3027, Курманаевский район, п. Волжский ул. Зерновая д.1/1 у ШРП №3/020.

3. Автомобильная дорога пересекает существующий распределительный подземный газопровод высокого давления (II категории) 0,5МПа, Дн114*4,5мм, материал трубы – сталь, проектная глубина заложения $H_{\text{проект.гл.залож.}} = -1,0$ м., покрытие усиленного типа на основе ПВХЛ; дата ввода в эксплуатацию – 01.07.1994 г.; срок эксплуатации газопровода 40 лет до прохождения первичного технического диагностирования; код сооружения по данным ОК 013-2014 «Общероссийский классификатор основных фондов» 12 4521191 КЧ 9 – Газопровод; назначение – газоснабжение п.Волжский МО Курманаевский район, уровень ответственности сооружений – нормальный. Газопровод проложен в стальном футляре Дн219х5,0 мм, L= 28 м.

Коррозионная агрессивность грунта: средняя.

Источник блуждающих токов: отсутствует.

Наличие средств ЭХЗ: ОПС-3 №3027, Курманаевский район, п. Волжский ул. Зерновая д.1/1 у ШРП №3/020.

4. Автомобильная дорога пересекает существующий распределительный подземный газопровод низкого давления 0,003МПа, Дн40*3,5мм, материал трубы – сталь, проектная глубина заложения $H_{\text{проект.гл.залож.}} = -1,0$ м., покрытие усиленного типа на основе ПВХЛ; дата ввода в эксплуатацию – 09.08.2005 г.; срок эксплуатации газопровода 40 лет до прохождения первичного технического диагностирования; код сооружения по данным ОК 013-2014 «Общероссийский классификатор основных фондов» 12 4521191 КЧ 9 – Газопровод; назначение – газоснабжение п.Волжский МО Курманаевский район, уровень ответственности сооружений – нормальный. Газопровод проложен в стальном футляре Дн114х4,5 мм, L= 9 м.

Коррозионная агрессивность грунта: средняя.

Источник блуждающих токов: отсутствует.

Наличие средств ЭХЗ: ПУ-10У; №3250, Курманаевский район, п.Волжский, ул.Победы, д.2а.

Основные требования по пересечению:

1. Пересечение выполнить с соблюдением минимальных расстояний, предусмотренных в приложении «В» СП 62.13330.2011* Газораспределительные системы. Актуализированная редакция СНиП 42-01-2002, а также с учетом требований п.5.5.2.

2. Места пересечений автомобильной дороги с действующим газопроводом обозначить в соответствии с требованиями ГОСТ Р 55472- 2019 и СП 42-101-2003.

3. Проектная документация подлежит экспертизе в порядке, установленном законодательством Российской Федерации о градостроительной деятельности и промышленной безопасности опасных производственных объектов. Проектные решения пересечения согласовать с филиалом АО «Газпром газораспределение Оренбург» в г.Бузулуке (Бузулукмежрайгаз).

4. В проектной документации указать границы охранных зон пересекаемого газопровода, автомобильной дороги и сооружений, срок эксплуатации автомобильной дороги и технических устройств.

5. Технические устройства, подлежащие переустройству (переносу), определить на месте совместно с представителем филиала АО «Газпром газораспределение Оренбург» в г.Бузулуке (Бузулукмежрайгаз) с составлением акта.

Точное местоположение и глубину залегания существующего газопровода в зоне строительства определить методом отытия шурфов в присутствии представителя филиала АО «Газпром газораспределение Оренбург» в г.Бузулуке (Бузулукмежрайгаз) с составлением акта.

6. Для выполнения любых работ в границах охранной зоны вдоль трассы газопровода получить письменное разрешение на производство работ, в соответствии с требованиями «Правил охраны газораспределительных сетей», утвержденных Постановлением Правительства РФ от 20.11.2000 №878 и требованиями ГОСТ Р 56880-2016 «Порядок организации и проведения работ в охранных зонах сети газораспределения».

Выполнение работ без разрешения или по разрешению, срок действия которого истек, запрещается.

Особые требования:

1. До начала реализации данных технических условий, в случае необходимости перекладки газопровода, переустройства (переноса) технических устройств, в том числе установки (наращивания) футляров заключить с собственником газопровода Соглашение о компенсации, определяющее условие и порядок компенсации затрат собственнику за осуществление им технического перевооружения, переноса и (или) переустройства объектов.

2. Не позднее чем за 5 рабочих дней до начала производства работ в охранной зоне сети газораспределения получить разрешение на проведение работ.

3. Не позднее чем за 3 рабочих дня до начала производства работ, указанных в разрешении на проведение работ в охранных зонах сети газораспределения и выполняемых в присутствии и под наблюдением представителя, пригласить на место проведения работ представителя комплексно-эксплуатационной службы Курманаевского района (далее – Курманаевская КЭС) филиала АО «Газпром газораспределение Оренбург» в г.Бузулуке (Бузулукмежрайгаз), по адресу: Оренбургская область, Курманаевский район, с.Курманаевка, ул. Крестьянская, 6 «Б», тел. 8 (35341) 2-10-62.

4. Технический надзор за строительством со стороны Заказчика осуществлять персоналом эксплуатационной организации.

5. При необходимости уточнить и обозначить местоположение газопроводов на местности обращаться в Курманаевскую КЭС.

6. Невыполнение любого пункта настоящих технических условий влечет за собой их аннулирование.

Срок действия технических условий: 3 (три) года со дня выдачи.

Заместитель генерального директора -
главный инженер

Ю.А. Гених

Пикалова Евгения Васильевна
(3532)341-244



15.12.2020 № 10-8176
На _____ от _____

Технические условия на пересечение
и параллельное следование
проектируемого автодороги с
действующими ВЛ.

Генеральному директору
ООО «ОренбургДорПроект»
Н.С. Коршуновой
460026, город Оренбург, улица Самолетная,
№194

Технические условия
на пересечение, сближение и параллельное следование
проектируемой автомобильной дороги по объекту «Строительство автомобильной дороги
Подъезд к пос. Волжский от автомобильной дороги Кутуши – Субботинский в Курманаевском
районе Оренбургской области», с действующими ВЛ 0,4 кВ №2 от ТП 210 Рм-2, ВЛ 0,4 кВ №1
от ТП 210 Рм-2, ВЛ 0,4 кВ №3 от ТП 208 Рм-2, ВЛ-10 кВ Рм-3, ВЛ-10кВ Рм-2 ПС 35кВ
Ромашкинская

Капитальный ремонт автомобильной дороги выполнить с учетом требований ПУЭ (7 издание),
строительных норм, СП 78.13330.2012 АВТОМОБИЛЬНЫЕ ДОРОГИ и следующих технических
условий:

1. При пересечении, сближение и параллельном следовании автомобильной дороги с ВЛ 10 кВ
и ВЛ 0,4 кВ расстояние по вертикали от провода до покрытия проезжей части дороги должно быть
(без учета нагрева провода электрическим током при высшей температуре воздуха) не менее 7м.

При параллельном следовании и пересечении расстояние по горизонтали от основания или
любой части опоры до бровки земляного полотна дороги должно быть не менее приведенных в:
табл.2.5.22 п.2.5.214 и табл. 2.5.35 п. 2.5.258 ПУЭ.

2. Крепление проводов на опорах, ограничивающих пролет пересечения, должно
осуществляться двойным креплением проводов (п. 2.5.257 ПУЭ).

3. В местах пересечения ВЛ с автомобильными дорогами с обеих сторон ВЛ на дорогах
установить дорожные знаки (3.13 «ОГРАНИЧЕНИЕ ВЫСОТЫ») для ограничения движения
габаритного транспорта на данных участках, в соответствии с требованиями государственного
стандарта.

4. В случае выявления в процессе проектирования необходимости выполнения переустройство
опор ВЛ 10 кВ ограничивающих пролет пересечения, проектирование и монтаж осуществить за счет
средств собственника автодороги.

Необходимость переустройства опор действующих ВЛ согласовать с Западным ПО филиала
ПАО «Россети Волга»-«Оренбургэнерго».

5. Условия переустройства объектов электросетевого хозяйства определяются отдельными
договорами, заключаемыми между Заказчиком строительства и Собственником объектов
электроэнергетики.

6. В местах пересечения ВЛ с автомобильными дорогами с обеих сторон ВЛ на дорогах установить дорожные знаки (3.13 «ОГРАНИЧЕНИЕ ВЫСОТЫ») для ограничения движения габаритного транспорта на данных участках, в соответствии с требованиями государственного стандарта.

7. Для предотвращения наездов на опоры ВЛ, расположенные на расстоянии менее 4 м. от кромки проезжей части предусмотреть установку дорожных ограждений.

8. Принципиальные проектные решения и рабочую документацию в части выполнения пересечений автомобильной дороги с действующей ВЛ 10 кВ и ВЛ 0,4 кВ согласовать с Курманаевским РЭС Западного ПО филиала ПАО «Россети Волга» - «Оренбургэнерго» (461050, с. Курманаевка, ул. Энергетиков, 1, тел. 8 (35341) 21-462, 8(35342)75-332).

9. Схемы пересечений с ВЛ 10 кВ представить на бумажном носителе, с указанием габаритов пересечений, с привязкой к местности. В документации указать диспетчерские наименования всех ВЛ и № опор в местах пересечения проектируемого (реконструируемого) объекта с ВЛ Западного ПО филиала ПАО «Россети Волга» - «Оренбургэнерго».

10. Выполнение работ с использованием подъемных машин и механизмов непосредственно под проводами ВЛ, находящимися под напряжением, запрещается.

11. Выполнение работ в охранной зоне линии электропередачи с использованием подъемных машин и механизмов с выдвижной частью допускается только при условии, если расстояние по воздуху от машины (механизма) или от ее выдвижной или подъемной части, от ее рабочего органа или поднимаемого груза в любом положении до ближайшего провода, находящегося под напряжением, будет не менее 2 м для ВЛ 10 кВ.

12. До начала работ в охранной зоне ВЛ-10 кВ должен быть оставлен акт-допуск на производство работ. Работы в охранной зоне должны проводиться по наряду-допуску под надзором работников (наблюдающих) Курманаевский РЭС Западного ПО, (461050, с. Курманаевка, ул. Энергетиков, 1, тел. 8 (35341) 21-462, 8(35342)75-332).

13. До начала производства работ по переустройству ВЛ и выполнения пересечения, предусмотренных настоящими ТУ, заключить договор с Западным ПО филиала ПАО «Россети Волга» - «Оренбургэнерго» на компенсацию затрат связанных с выполнением организационно-технических мероприятий (выезд на место пересечение, допуск персонала, недоотпуск электроэнергии при выводе линий в ремонт).

14. После выполнения строительно-монтажных работ провести проверку выполнения настоящих технических условий с участием представителей Западного производственного отделения филиала ПАО «Россети Волга» - «Оренбургэнерго» на соответствие фактически выполненным мероприятиям в охранной зоне ВЛ и представленной владельцем автодороги проектной документацией с составлением акта о выполнении ТУ.

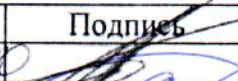

15. Срок действия технических условий – 3 года.

Главный инженер Западного ПО
филиала ПАО «Россети Волга»-«Оренбургэнерго»



А.П. Кузнецов

Визы согласования:

Дата	Подпись	ФИО	Должность	Замечания
15.12.2020		Борзов И.В.	Начальник Курманаевского РЭС	—
15.12.2020		Седых Д.А.	Начальник ПТО	—

Исп.: Акшенцев А.И.
Тел.: 8(3532)75-533

Выписка из Единого государственного реестра недвижимости об объекте недвижимости

Сведения о характеристиках объекта недвижимости

На основании запроса от 02.07.2021 г., поступившего на рассмотрение 02.07.2021 г., сообщаем, что согласно записям Единого государственного реестра недвижимости:

Земельный участок			
(вид объекта недвижимости)			
Лист № ____ Раздела 1	Всего листов раздела 1 : ____	Всего разделов: ____	Всего листов выписки: ____
02.07.2021 № 99/2021/402099488			
Кадастровый номер:		56:16:0000000:1629	

Номер кадастрового квартала:	56:16:0000000
Дата присвоения кадастрового номера:	12.11.2013
Ранее присвоенный государственный учетный номер:	данные отсутствуют
Адрес:	Оренбургская область, Курманаевский район, поселок Волжский, улица Победы, земельный участок расположен в северо-западной части кадастрового квартала 56:16:0000000
Площадь:	5833 +/- 27кв. м
Кадастровая стоимость, руб.:	792608.55
Кадастровые номера расположенных в пределах земельного участка объектов недвижимости:	данные отсутствуют
Кадастровые номера объектов недвижимости, из которых образован объект недвижимости:	данные отсутствуют
Кадастровые номера образованных объектов недвижимости:	данные отсутствуют
Сведения о включении объекта недвижимости в состав предприятия как имущественного комплекса:	

Государственный регистратор		ФГИС ЕГРН
полное наименование должности	подпись	инициалы, фамилия

М.П.

Выписка из Единого государственного реестра недвижимости об объекте недвижимости

Сведения о характеристиках объекта недвижимости

Земельный участок				
(вид объекта недвижимости)				
Лист №	Раздела 1	Всего листов раздела 1 :	Всего разделов:	Всего листов выписки:
02.07.2021 № 99/2021/402099488				
Кадастровый номер:			56:16:0000000:1629	

Категория земель:	Земли населённых пунктов
Виды разрешенного использования:	для обслуживания и эксплуатации внутрипоселковых дорог
Сведения о кадастровом инженере:	Голышев Владимир Анатольевич №56-11-62
Сведения о лесах, водных объектах и об иных природных объектах, расположенных в пределах земельного участка:	данные отсутствуют
Сведения о том, что земельный участок полностью или частично расположен в границах зоны с особыми условиями использования территории или территории объекта культурного наследия	данные отсутствуют
Сведения о том, что земельный участок расположен в границах особой экономической зоны, территории опережающего социально-экономического развития, зоны территориального развития в Российской Федерации, игровой зоны:	данные отсутствуют
Сведения о том, что земельный участок расположен в границах особо охраняемой природной территории, охотничьих угодий, лесничеств, лесопарков:	данные отсутствуют
Сведения о результатах проведения государственного земельного надзора:	данные отсутствуют
Сведения о расположении земельного участка в границах территории, в отношении которой утвержден проект межевания территории:	данные отсутствуют

Государственный регистратор		ФГИС ЕГРН
полное наименование должности	подпись	инициалы, фамилия

М.П.

Выписка из Единого государственного реестра недвижимости об объекте недвижимости

Сведения о характеристиках объекта недвижимости

Земельный участок				
(вид объекта недвижимости)				
Лист №	Раздела 1	Всего листов раздела 1 :	Всего разделов:	Всего листов выписки:
02.07.2021 № 99/2021/402099488				
Кадастровый номер:			56:16:0000000:1629	

Условный номер земельного участка:	данные отсутствуют
Сведения о принятии акта и (или) заключении договора, предусматривающих предоставление в соответствии с земельным законодательством исполнительным органом государственной власти или органом местного самоуправления находящегося в государственной или муниципальной собственности земельного участка для строительства наемного дома социального использования или наемного дома коммерческого использования:	данные отсутствуют
Сведения о том, что земельный участок или земельные участки образованы на основании решения об изъятии земельного участка и (или) расположенного на нем объекта недвижимости для государственных или муниципальных нужд:	данные отсутствуют
Сведения о том, что земельный участок образован из земель или земельного участка, государственная собственность на которые не разграничена:	данные отсутствуют
Сведения о наличии земельного спора о местоположении границ земельных участков:	данные отсутствуют
Статус записи об объекте недвижимости:	Сведения об объекте недвижимости имеют статус "актуальные"
Особые отметки:	Для данного земельного участка обеспечен доступ посредством земельного участка (земельных участков) с кадастровым номером (кадастровыми номерами) земли общего пользования. Сведения о видах разрешенного использования имеют статус «Актуальные незасвидетельствованные». Право (ограничение права, обременение объекта недвижимости) зарегистрировано на данный объект недвижимости с видами разрешенного использования отсутствуют. Сведения необходимые для заполнения раздела 3.1 отсутствуют.
Получатель выписки:	Сапрыкина Екатерина Николаевна

Государственный регистратор		ФГИС ЕГРН
полное наименование должности	подпись	инициалы, фамилия

М.П.

Выписка из Единого государственного реестра недвижимости об объекте недвижимости
Сведения о зарегистрированных правах

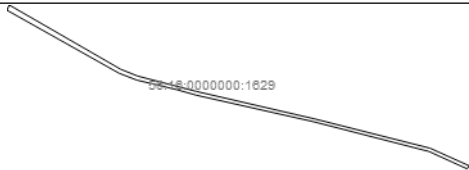
Земельный участок			
(вид объекта недвижимости)			
Лист № ____	Раздела 2	Всего листов раздела 2 : ____	Всего разделов: ____
Всего листов выписки: ____			
02.07.2021 № 99/2021/402099488			
Кадастровый номер:		56:16:0000000:1629	
1.	Правообладатель (правообладатели):	1.1.	Муниципальное образование Волжский сельсовет Курманаевского района Оренбургской области
2.	Вид, номер и дата государственной регистрации права:	2.1.	Собственность, № 56-56-04/003/2014-104 от 03.03.2014
3.	Ограничение прав и обременение объекта недвижимости:	не зарегистрировано	
4.	Договоры участия в долевом строительстве:	данные отсутствуют	
5.	Заявленные в судебном порядке права требования:	данные отсутствуют	
6.	Сведения о возражении в отношении зарегистрированного права:	данные отсутствуют	
7.	Сведения о наличии решения об изъятии объекта недвижимости для государственных и муниципальных нужд:	данные отсутствуют	
8.	Сведения о невозможности государственной регистрации без личного участия правообладателя или его законного представителя:		
9.	Правопритязания и сведения о наличии поступивших, но не рассмотренных заявлений о проведении государственной регистрации права (перехода, прекращения права), ограничения права или обременения объекта недвижимости, сделки в отношении объекта недвижимости:	данные отсутствуют	
10.	Сведения об осуществлении государственной регистрации сделки, права, ограничения права без необходимого в силу закона согласия третьего лица, органа:	данные отсутствуют	
11.	Сведения о невозможности государственной регистрации перехода, прекращения, ограничения права на земельный участок из земель сельскохозяйственного назначения:		

Государственный регистратор		ФГИС ЕГРН
полное наименование должности	подпись	инициалы, фамилия

М.П.

Выписка из Единого государственного реестра недвижимости об объекте недвижимости
Описание местоположения земельного участка

Земельный участок			
(вид объекта недвижимости)			
Лист № ____ Раздела 3	Всего листов раздела 3 : ____	Всего разделов: ____	Всего листов выписки: ____
02.07.2021 № 99/2021/402099488			
Кадастровый номер:		56:16:0000000:1629	

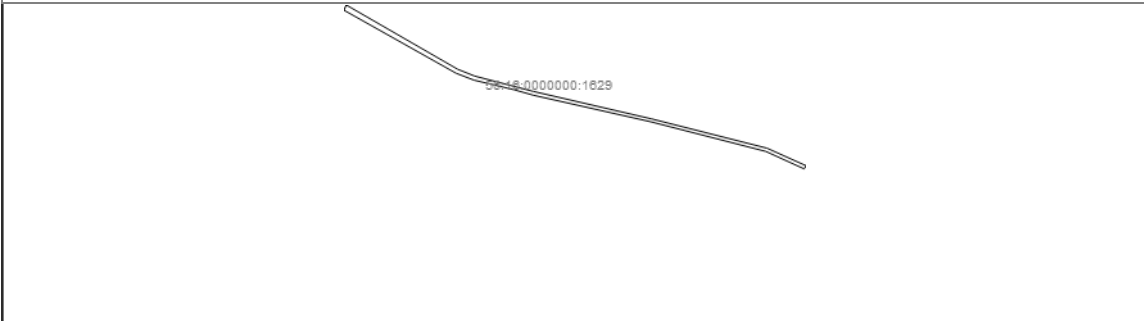
План (чертеж, схема) земельного участка			
			
Масштаб 1: данные отсутствуют	Условные обозначения:		

Государственный регистратор		ФГИС ЕГРН
полное наименование должности	подпись	инициалы, фамилия

М.П.

Выписка из Единого государственного реестра недвижимости об объекте недвижимости
Описание местоположения земельного участка

Земельный участок			
(вид объекта недвижимости)			
Лист № ____ Раздела <u>3</u>	Всего листов раздела <u>3</u> : ____	Всего разделов: ____	Всего листов выписки: ____
02.07.2021 № 99/2021/402099488			
Кадастровый номер:		56:16:0000000:1629	

План (чертеж, схема) земельного участка			
			
Масштаб 1: данные отсутствуют	Условные обозначения:		

Государственный регистратор		ФГИС ЕГРН
полное наименование должности	подпись	инициалы, фамилия

М.П.

Выписка из Единого государственного реестра недвижимости об объекте недвижимости
Описание местоположения земельного участка

Земельный участок			
(вид объекта недвижимости)			
Лист № ____ Раздела 3.2	Всего листов раздела 3.2 : ____	Всего разделов: ____	Всего листов выписки: ____
02.07.2021 № 99/2021/402099488			
Кадастровый номер:		56:16:0000000:1629	

Сведения о характерных точках границы земельного участка				
Система координат				
Зона №				
Номер точки	Координаты		Описание закрепления на местности	Средняя квадратическая погрешность определения координат характерных точек границ земельного участка, м
	X	Y		
1	2	3	4	5
1	513262.59	1272978.41	данные отсутствуют	данные отсутствуют
2	513149.19	1273175.01	данные отсутствуют	данные отсутствуют
3	513137.22	1273204.92	данные отсутствуют	данные отсутствуют
4	513110.02	1273308.73	данные отсутствуют	данные отсутствуют
5	513061.53	1273517.5	данные отсутствуют	данные отсутствуют
6	513009.86	1273720.98	данные отсутствуют	данные отсутствуют
7	512979.03	1273789.63	данные отсутствуют	данные отсутствуют
8	512973.38	1273786.39	данные отсутствуют	данные отсутствуют
9	513004.16	1273718.86	данные отсутствуют	данные отсутствуют
10	513056.54	1273515.68	данные отсутствуют	данные отсутствуют
11	513103.22	1273309.23	данные отсутствуют	данные отсутствуют
12	513113.12	1273274.3	данные отсутствуют	данные отсутствуют
13	513130.01	1273203.66	данные отсутствуют	данные отсутствуют
14	513142.17	1273172.17	данные отсутствуют	данные отсутствуют
15	513253.35	1272974.41	данные отсутствуют	данные отсутствуют

Государственный регистратор		ФГИС ЕГРН
полное наименование должности	подпись	инициалы, фамилия

М.П.

Выписка из Единого государственного реестра недвижимости об объекте недвижимости
Сведения о частях земельного участка

Земельный участок			
(вид объекта недвижимости)			
Лист № ____ Раздела 4	Всего листов раздела 4 : ____	Всего разделов: ____	Всего листов выписки: ____
02.07.2021 № 99/2021/402099488			
Кадастровый номер:		56:16:0000000:1629	

План (чертеж, схема) части земельного участка		Учетный номер части: 56:16:0000000:1629/1	
Масштаб 1: данные отсутствуют	Условные обозначения:		

Государственный регистратор		ФГИС ЕГРН
полное наименование должности	подпись	инициалы, фамилия

М.П.

Выписка из Единого государственного реестра недвижимости об объекте недвижимости
Сведения о частях земельного участка

Земельный участок			
(вид объекта недвижимости)			
Лист № ____ Раздела 4	Всего листов раздела 4 : ____	Всего разделов: ____	Всего листов выписки: ____
02.07.2021 № 99/2021/402099488			
Кадастровый номер:		56:16:0000000:1629	

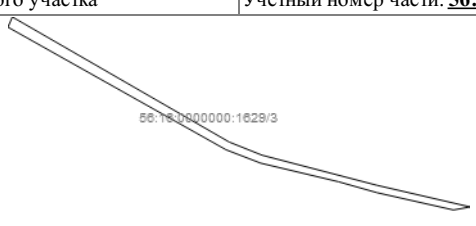
План (чертеж, схема) части земельного участка		Учетный номер части: <u>56:16:0000000:1629/2</u>	
<div></div>			
Масштаб 1: данные отсутствуют	Условные обозначения:		

Государственный регистратор		ФГИС ЕГРН
полное наименование должности	подпись	инициалы, фамилия

М.П.

Выписка из Единого государственного реестра недвижимости об объекте недвижимости
Сведения о частях земельного участка

Земельный участок			
(вид объекта недвижимости)			
Лист № ____ Раздела 4	Всего листов раздела 4 : ____	Всего разделов: ____	Всего листов выписки: ____
02.07.2021 № 99/2021/402099488			
Кадастровый номер:		56:16:0000000:1629	

План (чертеж, схема) части земельного участка		Учетный номер части: <u>56:16:0000000:1629/3</u>	
			
Масштаб 1: данные отсутствуют	Условные обозначения:		

Государственный регистратор		ФГИС ЕГРН
полное наименование должности	подпись	инициалы, фамилия

М.П.

Выписка из Единого государственного реестра недвижимости об объекте недвижимости
Сведения о частях земельного участка

Земельный участок			
(вид объекта недвижимости)			
Лист № ____ Раздела 4	Всего листов раздела 4 : ____	Всего разделов: ____	Всего листов выписки: ____
02.07.2021 № 99/2021/402099488			
Кадастровый номер:		56:16:0000000:1629	

План (чертеж, схема) части земельного участка		Учетный номер части: <u>56:16:0000000:1629/4</u>	
			
Масштаб 1: данные отсутствуют	Условные обозначения:		

Государственный регистратор		ФГИС ЕГРН
полное наименование должности	подпись	инициалы, фамилия

М.П.

Выписка из Единого государственного реестра недвижимости об объекте недвижимости
Сведения о частях земельного участка

Земельный участок			
(вид объекта недвижимости)			
Лист № ____ Раздела 4.1	Всего листов раздела 4.1 : ____	Всего разделов: ____	Всего листов выписки: ____
02.07.2021 № 99/2021/402099488			
Кадастровый номер:		56:16:0000000:1629	

Учетный номер части	Площадь (м ²)	Содержание ограничения в использовании или ограничения права на объект недвижимости или обременения объекта недвижимости
1	2	3
1	118	Ограничения прав на земельный участок, предусмотренные статьями 56, 56.1 Земельного кодекса Российской Федерации, Распоряжение Комитета по управлению государственным имуществом Оренбургской области № № 1100-р от 02.11.2000, срок действия: 10.02.2015
2	218	Ограничения прав на земельный участок, предусмотренные статьями 56, 56.1 Земельного кодекса Российской Федерации, Распоряжение Комитета по управлению государственным имуществом Оренбургской области № № 1100-р от 02.11.2000, срок действия: 02.04.2015
3	0	Ограничения прав на земельный участок, предусмотренные статьями 56, 56.1 Земельного кодекса Российской Федерации, Приказ "О внесении изменений в приказ от 14.11.2018 № 161-пр" № 41-пр от 03.04.2019, срок действия: 22.10.2020
4	0	Ограничения прав на земельный участок, предусмотренные статьями 56, 56.1 Земельного кодекса Российской Федерации, Приказ "О внесении изменений в приказ от 14.11.2018 № 161-пр" № 41-пр от 03.04.2019, срок действия: 26.10.2020

Государственный регистратор		ФГИС ЕГРН
полное наименование должности	подпись	инициалы, фамилия

М.П.

Выписка из Единого государственного реестра недвижимости об объекте недвижимости
Сведения о частях земельного участка

Земельный участок				
(вид объекта недвижимости)				
Лист № ____ Раздела 4.2		Всего листов раздела 4.2 : ____		Всего разделов: ____
		02.07.2021		№ 99/2021/402099488
Кадастровый номер:			56:16:0000000:1629	
Сведения о характерных точках границы части (частей) земельного участка				
Учетный номер части: 1				
Система координат: МСК-05				
Зона №				
Номер точки	Координаты, м		Описание закрепления на местности	Средняя квадратическая погрешность определения координат характерных точек границы части земельного участка, м
	X	Y		
1	2	3	4	5
5	513061.53	1273517.5	данные отсутствуют	данные отсутствуют
16	513063.69	1273508.22	данные отсутствуют	данные отсутствуют
16	513063.69	1273508.22	данные отсутствуют	данные отсутствуют
17	513057.36	1273533.94	данные отсутствуют	данные отсутствуют
18	513146.02	1273182.92	данные отсутствуют	данные отсутствуют
18	513146.02	1273182.92	данные отсутствуют	данные отсутствуют
19	513140.37	1273197.05	данные отсутствуют	данные отсутствуют
20	513142.4	1273188.97	данные отсутствуют	данные отсутствуют
21	513043.69	1273565.51	данные отсутствуют	данные отсутствуют
21	513043.69	1273565.51	данные отсутствуют	данные отсутствуют
22	513049.07	1273566.58	данные отсутствуют	данные отсутствуют
23	513047.95	1273570.99	данные отсутствуют	данные отсутствуют
24	513042.58	1273569.84	данные отсутствуют	данные отсутствуют
25	513116.48	1273260.25	данные отсутствуют	данные отсутствуют
25	513116.48	1273260.25	данные отсутствуют	данные отсутствуют
26	513122.35	1273261.68	данные отсутствуют	данные отсутствуют
Государственный регистратор				ФГИС ЕГРН
полное наименование должности			подпись	инициалы, фамилия

М.П.

Выписка из Единого государственного реестра недвижимости об объекте недвижимости

Сведения о частях земельного участка

Земельный участок			
(вид объекта недвижимости)			
Лист №	Раздела 4.2	Всего листов раздела 4.2 :	Всего разделов:
02.07.2021 № 99/2021/402099488			
Кадастровый номер:		56:16:0000000:1629	

Номер точки	Координаты, м		Описание закрепления на местности	Средняя квадратическая погрешность определения координат характерных точек границы части земельного участка, м
	X	Y		
1	2	3	4	5
27	513121.23	1273265.94	данные отсутствуют	данные отсутствуют
28	513115.45	1273264.57	данные отсутствуют	данные отсутствуют
29	513078.13	1273420.19	данные отсутствуют	данные отсутствуют
29	513078.13	1273420.19	данные отсутствуют	данные отсутствуют
30	513079.6	1273420.56	данные отсутствуют	данные отсутствуют
31	513071.64	1273450.69	данные отсутствуют	данные отсутствуют
32	513077.14	1273450.28	данные отсутствуют	данные отсутствуют
33	513076.09	1273454.83	данные отсутствуют	данные отсутствуют
34	513070.4	1273455.28	данные отсутствуют	данные отсутствуют
35	513068.54	1273462.6	данные отсутствуют	данные отсутствуют

Государственный регистратор		ФГИС ЕГРН
полное наименование должности	подпись	инициалы, фамилия

М.П.

Выписка из Единого государственного реестра недвижимости об объекте недвижимости
Сведения о частях земельного участка

Земельный участок				
(вид объекта недвижимости)				
Лист № ____ Раздела 4.2	Всего листов раздела 4.2 : ____		Всего разделов: ____	Всего листов выписки: ____
02.07.2021 № 99/2021/402099488				
Кадастровый номер:			56:16:0000000:1629	
Сведения о характерных точках границы части (частей) земельного участка				
Учетный номер части: 2				
Система координат: МСК-05				
Зона №				
Номер точки	Координаты, м		Описание закрепления на местности	Средняя квадратическая погрешность определения координат характерных точек границы части земельного участка, м
	X	Y		
1	2	3	4	5
36	513233.63	1273028.62	данные отсутствуют	данные отсутствуют
36	513233.63	1273028.62	данные отсутствуют	данные отсутствуют
37	513221.88	1273048.99	данные отсутствуют	данные отсутствуют
38	513213.91	1273044.56	данные отсутствуют	данные отсутствуют
39	513225.44	1273024.05	данные отсутствуют	данные отсутствуют

Государственный регистратор		ФГИС ЕГРН
полное наименование должности	подпись	инициалы, фамилия

М.П.

Выписка из Единого государственного реестра недвижимости об объекте недвижимости
Сведения о частях земельного участка

Земельный участок				
(вид объекта недвижимости)				
Лист № ____ Раздела 4.2		Всего листов раздела 4.2 : ____		Всего разделов: ____
		02.07.2021		№ 99/2021/402099488
Кадастровый номер:			56:16:0000000:1629	
Сведения о характерных точках границы части (частей) земельного участка				
Учетный номер части: 3				
Система координат: МСК-05				
Зона №				
Номер точки	Координаты, м		Описание закрепления на местности	Средняя квадратическая погрешность определения координат характерных точек границы части земельного участка, м
	X	Y		
1	2	3	4	5
1	513262.59	1272978.41	данные отсутствуют	данные отсутствуют
1	513262.59	1272978.41	данные отсутствуют	данные отсутствуют
2	513149.19	1273175.01	данные отсутствуют	данные отсутствуют
3	513137.22	1273204.92	данные отсутствуют	данные отсутствуют
4	513110.02	1273308.73	данные отсутствуют	данные отсутствуют
11	513103.22	1273309.23	данные отсутствуют	данные отсутствуют
12	513113.12	1273274.3	данные отсутствуют	данные отсутствуют
13	513130.01	1273203.66	данные отсутствуют	данные отсутствуют
14	513142.17	1273172.17	данные отсутствуют	данные отсутствуют
15	513253.35	1272974.41	данные отсутствуют	данные отсутствуют
40	513090.35	1273393.42	данные отсутствуют	данные отсутствуют
41	513089.96	1273391.87	данные отсутствуют	данные отсутствуют
42	513087.58	1273378.41	данные отсутствуют	данные отсутствуют

Государственный регистратор		ФГИС ЕГРН
полное наименование должности	подпись	инициалы, фамилия

М.П.

Выписка из Единого государственного реестра недвижимости об объекте недвижимости
Сведения о частях земельного участка

Земельный участок				
(вид объекта недвижимости)				
Лист № ____ Раздела 4.2		Всего листов раздела 4.2 : ____		Всего разделов: ____
		02.07.2021		№ 99/2021/402099488
Кадастровый номер:			56:16:0000000:1629	
Сведения о характерных точках границы части (частей) земельного участка				
Учетный номер части: 4				
Система координат: МСК-05				
Зона №				
Номер точки	Координаты, м		Описание закрепления на местности	Средняя квадратическая погрешность определения координат характерных точек границы части земельного участка, м
	X	Y		
1	2	3	4	5
1	513262.59	1272978.41	данные отсутствуют	данные отсутствуют
1	513262.59	1272978.41	данные отсутствуют	данные отсутствуют
2	513149.19	1273175.01	данные отсутствуют	данные отсутствуют
3	513137.22	1273204.92	данные отсутствуют	данные отсутствуют
4	513110.02	1273308.73	данные отсутствуют	данные отсутствуют
11	513103.22	1273309.23	данные отсутствуют	данные отсутствуют
12	513113.12	1273274.3	данные отсутствуют	данные отсутствуют
13	513130.01	1273203.66	данные отсутствуют	данные отсутствуют
14	513142.17	1273172.17	данные отсутствуют	данные отсутствуют
15	513253.35	1272974.41	данные отсутствуют	данные отсутствуют
40	513090.35	1273393.42	данные отсутствуют	данные отсутствуют
41	513089.96	1273391.87	данные отсутствуют	данные отсутствуют
42	513087.58	1273378.41	данные отсутствуют	данные отсутствуют

Государственный регистратор		ФГИС ЕГРН
полное наименование должности	подпись	инициалы, фамилия

М.П.

Выписка из Единого государственного реестра недвижимости об объекте недвижимости

Сведения о характеристиках объекта недвижимости

На основании запроса от 02.07.2021 г., поступившего на рассмотрение 02.07.2021 г., сообщаем, что согласно записям Единого государственного реестра недвижимости:

Земельный участок			
(вид объекта недвижимости)			
Лист № ____ Раздела 1	Всего листов раздела 1 : ____	Всего разделов: ____	Всего листов выписки: ____
02.07.2021 № 99/2021/402097697			
Кадастровый номер:		56:16:0000000:1630	

Номер кадастрового квартала:	56:16:0000000
Дата присвоения кадастрового номера:	12.11.2013
Ранее присвоенный государственный учетный номер:	данные отсутствуют
Адрес:	Оренбургская область, Курманаевский район, поселок Волжский, улица Молодежная, земельный участок расположен в северо-западной части кадастрового квартала 56:16:0000000
Площадь:	9388 +/- 34кв. м
Кадастровая стоимость, руб.:	1275674.44
Кадастровые номера расположенных в пределах земельного участка объектов недвижимости:	данные отсутствуют
Кадастровые номера объектов недвижимости, из которых образован объект недвижимости:	данные отсутствуют
Кадастровые номера образованных объектов недвижимости:	данные отсутствуют
Сведения о включении объекта недвижимости в состав предприятия как имущественного комплекса:	

Государственный регистратор		ФГИС ЕГРН
полное наименование должности	подпись	инициалы, фамилия

М.П.

Выписка из Единого государственного реестра недвижимости об объекте недвижимости

Сведения о характеристиках объекта недвижимости

Земельный участок				
(вид объекта недвижимости)				
Лист №	Раздела 1	Всего листов раздела 1 :	Всего разделов:	Всего листов выписки:
02.07.2021 № 99/2021/402097697				
Кадастровый номер:			56:16:0000000:1630	

Категория земель:	Земли населённых пунктов
Виды разрешенного использования:	для обслуживания и эксплуатации внутрипоселковых дорог
Сведения о кадастровом инженере:	Голышев Владимир Анатольевич №56-11-62
Сведения о лесах, водных объектах и об иных природных объектах, расположенных в пределах земельного участка:	данные отсутствуют
Сведения о том, что земельный участок полностью или частично расположен в границах зоны с особыми условиями использования территории или территории объекта культурного наследия	данные отсутствуют
Сведения о том, что земельный участок расположен в границах особой экономической зоны, территории опережающего социально-экономического развития, зоны территориального развития в Российской Федерации, игровой зоны:	данные отсутствуют
Сведения о том, что земельный участок расположен в границах особо охраняемой природной территории, охотничьих угодий, лесничеств, лесопарков:	данные отсутствуют
Сведения о результатах проведения государственного земельного надзора:	данные отсутствуют
Сведения о расположении земельного участка в границах территории, в отношении которой утвержден проект межевания территории:	данные отсутствуют

Государственный регистратор		ФГИС ЕГРН
полное наименование должности	подпись	инициалы, фамилия

М.П.

Сведения о характеристиках объекта недвижимости

Земельный участок				
(вид объекта недвижимости)				
Лист №	Раздела 1	Всего листов раздела 1 :	Всего разделов:	Всего листов выписки:
02.07.2021 № 99/2021/402097697				
Кадастровый номер:			56:16:0000000:1630	

Условный номер земельного участка:	данные отсутствуют
Сведения о принятии акта и (или) заключении договора, предусматривающих предоставление в соответствии с земельным законодательством исполнительным органом государственной власти или органом местного самоуправления находящегося в государственной или муниципальной собственности земельного участка для строительства наемного дома социального использования или наемного дома коммерческого использования:	данные отсутствуют
Сведения о том, что земельный участок или земельные участки образованы на основании решения об изъятии земельного участка и (или) расположенного на нем объекта недвижимости для государственных или муниципальных нужд:	данные отсутствуют
Сведения о том, что земельный участок образован из земель или земельного участка, государственная собственность на которые не разграничена:	данные отсутствуют
Сведения о наличии земельного спора о местоположении границ земельных участков:	данные отсутствуют
Статус записи об объекте недвижимости:	Сведения об объекте недвижимости имеют статус "актуальные"
Особые отметки:	Для данного земельного участка обеспечен доступ посредством земельного участка (земельных участков) с кадастровым номером (кадастровыми номерами) земли общего пользования. Сведения о видах разрешенного использования имеют статус «Актуальные незасвидетельствованные». Право (ограничение права, обременение объекта недвижимости) зарегистрировано на данный объект недвижимости с видами разрешенного использования отсутствуют. Сведения необходимые для заполнения раздела 3.1 отсутствуют.
Получатель выписки:	Сапрыкина Екатерина Николаевна

Государственный регистратор		ФГИС ЕГРН
полное наименование должности	подпись	инициалы, фамилия

М.П.

Выписка из Единого государственного реестра недвижимости об объекте недвижимости
Сведения о зарегистрированных правах


Земельный участок			
(вид объекта недвижимости)			
Лист № ____	Раздела 2	Всего листов раздела 2 : ____	Всего разделов: ____
		Всего листов выписки: ____	
02.07.2021 № 99/2021/402097697			
Кадастровый номер:		56:16:0000000:1630	
1.	Правообладатель (правообладатели):	1.1.	Муниципальное образование Волжский сельсовет Курманаевского района Оренбургской области
2.	Вид, номер и дата государственной регистрации права:	2.1.	Собственность, № 56-56-04/003/2014-105 от 03.03.2014
3.	Ограничение прав и обременение объекта недвижимости:	не зарегистрировано	
4.	Договоры участия в долевом строительстве:	данные отсутствуют	
5.	Заявленные в судебном порядке права требования:	данные отсутствуют	
6.	Сведения о возражении в отношении зарегистрированного права:	данные отсутствуют	
7.	Сведения о наличии решения об изъятии объекта недвижимости для государственных и муниципальных нужд:	данные отсутствуют	
8.	Сведения о невозможности государственной регистрации без личного участия правообладателя или его законного представителя:		
9.	Правопритязания и сведения о наличии поступивших, но не рассмотренных заявлений о проведении государственной регистрации права (перехода, прекращения права), ограничения права или обременения объекта недвижимости, сделки в отношении объекта недвижимости:	данные отсутствуют	
10.	Сведения об осуществлении государственной регистрации сделки, права, ограничения права без необходимого в силу закона согласия третьего лица, органа:	данные отсутствуют	
11.	Сведения о невозможности государственной регистрации перехода, прекращения, ограничения права на земельный участок из земель сельскохозяйственного назначения:		

Государственный регистратор		ФГИС ЕГРН
полное наименование должности	подпись	инициалы, фамилия

М.П.

Выписка из Единого государственного реестра недвижимости об объекте недвижимости
Описание местоположения земельного участка

Земельный участок			
(вид объекта недвижимости)			
Лист № ____ Раздела 3	Всего листов раздела 3 : ____	Всего разделов: ____	Всего листов выписки: ____
02.07.2021 № 99/2021/402097697			
Кадастровый номер:		56:16:0000000:1630	

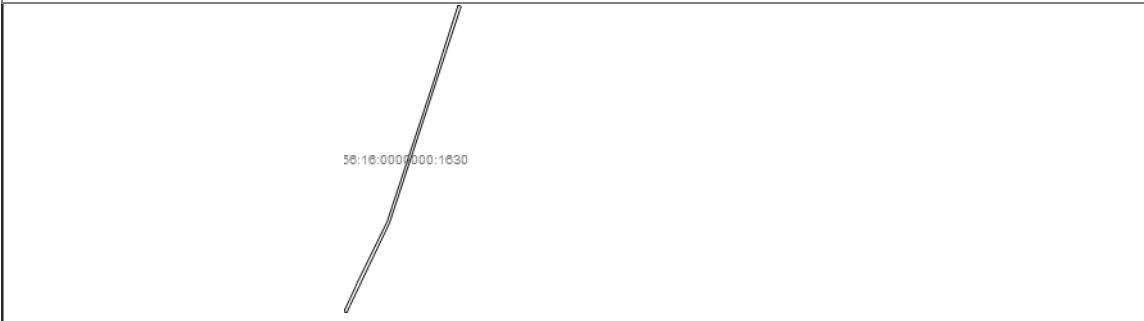
План (чертеж, схема) земельного участка			
			
Масштаб 1: данные отсутствуют	Условные обозначения:		

Государственный регистратор		ФГИС ЕГРН
полное наименование должности	подпись	инициалы, фамилия

М.П.

Выписка из Единого государственного реестра недвижимости об объекте недвижимости
Описание местоположения земельного участка

Земельный участок			
(вид объекта недвижимости)			
Лист № ____ Раздела <u>3</u>	Всего листов раздела <u>3</u> : ____	Всего разделов: ____	Всего листов выписки: ____
02.07.2021 № 99/2021/402097697			
Кадастровый номер:		56:16:0000000:1630	

План (чертеж, схема) земельного участка			
			
Масштаб 1: данные отсутствуют	Условные обозначения:		

Государственный регистратор		ФГИС ЕГРН
полное наименование должности	подпись	инициалы, фамилия

М.П.

Выписка из Единого государственного реестра недвижимости об объекте недвижимости
Описание местоположения земельного участка

Земельный участок			
(вид объекта недвижимости)			
Лист № ____ Раздела 3.2	Всего листов раздела 3.2 : ____	Всего разделов: ____	Всего листов выписки: ____
02.07.2021 № 99/2021/402097697			
Кадастровый номер:		56:16:0000000:1630	

Сведения о характерных точках границы земельного участка				
Система координат				
Зона №				
Номер точки	Координаты		Описание закрепления на местности	Средняя квадратическая погрешность определения координат характерных точек границ земельного участка, м
	X	Y		
1	2	3	4	5
1	513268.24	1272968.5	данные отсутствуют	данные отсутствуют
2	513262.59	1272978.41	данные отсутствуют	данные отсутствуют
3	513253.35	1272974.41	данные отсутствуют	данные отсутствуют
4	512566.56	1272747.49	данные отсутствуют	данные отсутствуют
5	512299.95	1272620.03	данные отсутствуют	данные отсутствуют
6	512276.96	1272609.66	данные отсутствуют	данные отсутствуют
7	512281.94	1272601.02	данные отсутствуют	данные отсутствуют
8	512361.46	1272638.16	данные отсутствуют	данные отсутствуют
9	512373.04	1272643.02	данные отсутствуют	данные отсутствуют
10	512570.62	1272739.83	данные отсутствуют	данные отсутствуют
11	513049.24	1272898.8	данные отсутствуют	данные отсутствуют
12	513057.48	1272900.82	данные отсутствуют	данные отсутствуют

Государственный регистратор		ФГИС ЕГРН
полное наименование должности	подпись	инициалы, фамилия

М.П.

Выписка из Единого государственного реестра недвижимости об объекте недвижимости
Сведения о частях земельного участка

Земельный участок			
(вид объекта недвижимости)			
Лист № ____ Раздела 4	Всего листов раздела 4 : ____	Всего разделов: ____	Всего листов выписки: ____
02.07.2021 № 99/2021/402097697			
Кадастровый номер:		56:16:0000000:1630	

План (чертеж, схема) части земельного участка		Учетный номер части: 56:16:0000000:1630/1	
			
Масштаб 1: данные отсутствуют	Условные обозначения:		

Государственный регистратор		ФГИС ЕГРН
полное наименование должности	подпись	инициалы, фамилия

М.П.

Выписка из Единого государственного реестра недвижимости об объекте недвижимости
Сведения о частях земельного участка

Земельный участок			
(вид объекта недвижимости)			
Лист № ____ Раздела 4	Всего листов раздела 4 : ____	Всего разделов: ____	Всего листов выписки: ____
02.07.2021 № 99/2021/402097697			
Кадастровый номер:		56:16:0000000:1630	

План (чертеж, схема) части земельного участка		Учетный номер части: <u>56:16:0000000:1630/2</u>	
<div></div>			
Масштаб 1: данные отсутствуют	Условные обозначения:		

Государственный регистратор		ФГИС ЕГРН
полное наименование должности	подпись	инициалы, фамилия

М.П.

Выписка из Единого государственного реестра недвижимости об объекте недвижимости
Сведения о частях земельного участка

Земельный участок			
(вид объекта недвижимости)			
Лист № ____ Раздела 4	Всего листов раздела 4 : ____	Всего разделов: ____	Всего листов выписки: ____
02.07.2021 № 99/2021/402097697			
Кадастровый номер:		56:16:0000000:1630	

План (чертеж, схема) части земельного участка		Учетный номер части: <u>56:16:0000000:1630/3</u>	
<div></div>			
Масштаб 1: данные отсутствуют	Условные обозначения:		

Государственный регистратор		ФГИС ЕГРН
полное наименование должности	подпись	инициалы, фамилия

М.П.

Выписка из Единого государственного реестра недвижимости об объекте недвижимости
Сведения о частях земельного участка

Земельный участок			
(вид объекта недвижимости)			
Лист № ____ Раздела 4	Всего листов раздела 4 : ____	Всего разделов: ____	Всего листов выписки: ____
02.07.2021 № 99/2021/402097697			
Кадастровый номер:		56:16:0000000:1630	

План (чертеж, схема) части земельного участка		Учетный номер части: <u>56:16:0000000:1630/4</u>	
<div></div>			
Масштаб 1: данные отсутствуют	Условные обозначения:		

Государственный регистратор		ФГИС ЕГРН
полное наименование должности	подпись	инициалы, фамилия

М.П.

Выписка из Единого государственного реестра недвижимости об объекте недвижимости
Сведения о частях земельного участка

Земельный участок			
(вид объекта недвижимости)			
Лист № ____ Раздела 4.1	Всего листов раздела 4.1 : ____	Всего разделов: ____	Всего листов выписки: ____
02.07.2021 № 99/2021/402097697			
Кадастровый номер:		56:16:0000000:1630	

Учетный номер части	Площадь (м ²)	Содержание ограничения в использовании или ограничения права на объект недвижимости или обременения объекта недвижимости
1	2	3
1	1811	Ограничения прав на земельный участок, предусмотренные статьями 56, 56.1 Земельного кодекса Российской Федерации, Распоряжение Комитета по управлению государственным имуществом Оренбургской области № № 1100-р от 02.11.2000, срок действия: 10.02.2015
2	40	Ограничения прав на земельный участок, предусмотренные статьями 56, 56.1 Земельного кодекса Российской Федерации, Распоряжение Комитета по управлению государственным имуществом Оренбургской области № № 1100-р от 02.11.2000, срок действия: 10.02.2015
3	0	Ограничения прав на земельный участок, предусмотренные статьями 56, 56.1 Земельного кодекса Российской Федерации, Приказ "О внесении изменений в приказ от 14.11.2018 № 161-пр" № 41-пр от 03.04.2019, срок действия: 22.10.2020
4	0	Ограничения прав на земельный участок, предусмотренные статьями 56, 56.1 Земельного кодекса Российской Федерации, Приказ "О внесении изменений в приказ от 14.11.2018 № 161-пр" № 41-пр от 03.04.2019, срок действия: 26.10.2020

Государственный регистратор		ФГИС ЕГРН
полное наименование должности	подпись	инициалы, фамилия

М.П.

Выписка из Единого государственного реестра недвижимости об объекте недвижимости
Сведения о частях земельного участка

Земельный участок				
(вид объекта недвижимости)				
Лист № ____ Раздела 4.2		Всего листов раздела 4.2 : ____		Всего разделов: ____
		02.07.2021 № 99/2021/402097697		Всего листов выписки: ____
Кадастровый номер:			56:16:0000000:1630	
Сведения о характерных точках границы части (частей) земельного участка				
Учетный номер части: 1				
Система координат: МСК-05				
Зона №				
Номер точки	Координаты, м		Описание закрепления на местности	Средняя квадратическая погрешность определения координат характерных точек границы части земельного участка, м
	X	Y		
1	2	3	4	5
8	512361.46	1272638.16	данные отсутствуют	данные отсутствуют
8	512361.46	1272638.16	данные отсутствуют	данные отсутствуют
9	512373.04	1272643.02	данные отсутствуют	данные отсутствуют
10	512570.62	1272739.83	данные отсутствуют	данные отсутствуют
13	512975.55	1272874.32	данные отсутствуют	данные отсутствуют
13	512975.55	1272874.32	данные отсутствуют	данные отсутствуют
14	512997.58	1272881.64	данные отсутствуют	данные отсутствуют
15	512995.24	1272889.13	данные отсутствуют	данные отсутствуют
16	512973.2	1272881.85	данные отсутствуют	данные отсутствуют
17	512641.67	1272763.43	данные отсутствуют	данные отсутствуют
18	512648.38	1272774.52	данные отсутствуют	данные отсутствуют
19	512614.02	1272763.17	данные отсутствуют	данные отсутствуют
20	512611.9	1272759.77	данные отсутствуют	данные отсутствуют
21	512519.02	1272720.95	данные отсутствуют	данные отсутствуют
22	512284.43	1272602.18	данные отсутствуют	данные отсутствуют

Государственный регистратор		ФГИС ЕГРН
полное наименование должности	подпись	инициалы, фамилия

М.П.

Выписка из Единого государственного реестра недвижимости об объекте недвижимости
Сведения о частях земельного участка

Земельный участок				
(вид объекта недвижимости)				
Лист № ____ Раздела 4.2		Всего листов раздела 4.2 : ____		Всего разделов: ____
		Всего листов выписки: ____		
02.07.2021 № 99/2021/402097697				
Кадастровый номер:			56:16:0000000:1630	
Сведения о характерных точках границы части (частей) земельного участка				
Учетный номер части: 2				
Система координат: МСК-05				
Зона №				
Номер точки	Координаты, м		Описание закрепления на местности	Средняя квадратическая погрешность определения координат характерных точек границы части земельного участка, м
	X	Y		
1	2	3	4	5
23	512612.13	1272753.62	данные отсутствуют	данные отсутствуют
23	512612.13	1272753.62	данные отсутствуют	данные отсутствуют
24	512616.59	1272755.1	данные отсутствуют	данные отсутствуют
25	512616.23	1272763.9	данные отсутствуют	данные отсутствуют
26	512611.77	1272762.43	данные отсутствуют	данные отсутствуют

Государственный регистратор		ФГИС ЕГРН
полное наименование должности	подпись	инициалы, фамилия

М.П.

Выписка из Единого государственного реестра недвижимости об объекте недвижимости
Сведения о частях земельного участка

Земельный участок				
(вид объекта недвижимости)				
Лист № ____ Раздела 4.2		Всего листов раздела 4.2 : ____	Всего разделов: ____	Всего листов выписки: ____
02.07.2021 № 99/2021/402097697				
Кадастровый номер:			56:16:0000000:1630	
Сведения о характерных точках границы части (частей) земельного участка				
Учетный номер части: 3				
Система координат: МСК-05				
Зона №				
Номер точки	Координаты, м		Описание закрепления на местности	Средняя квадратическая погрешность определения координат характерных точек границы части земельного участка, м
	X	Y		
1	2	3	4	5
1	513268.24	1272968.5	данные отсутствуют	данные отсутствуют
1	513268.24	1272968.5	данные отсутствуют	данные отсутствуют
2	513262.59	1272978.41	данные отсутствуют	данные отсутствуют
3	513253.35	1272974.41	данные отсутствуют	данные отсутствуют
27	513148.11	1272939.64	данные отсутствуют	данные отсутствуют
28	513148.89	1272937.78	данные отсутствуют	данные отсутствуют
29	513150.29	1272930.62	данные отсутствуют	данные отсутствуют

Государственный регистратор		ФГИС ЕГРН
полное наименование должности	подпись	инициалы, фамилия

М.П.

Выписка из Единого государственного реестра недвижимости об объекте недвижимости
Сведения о частях земельного участка

Земельный участок				
(вид объекта недвижимости)				
Лист № ____ Раздела 4.2		Всего листов раздела 4.2 : ____		Всего разделов: ____
		02.07.2021		№ 99/2021/402097697
Кадастровый номер:			56:16:0000000:1630	
Сведения о характерных точках границы части (частей) земельного участка				
Учетный номер части: 4				
Система координат: МСК-05				
Зона №				
Номер точки	Координаты, м		Описание закрепления на местности	Средняя квадратическая погрешность определения координат характерных точек границы части земельного участка, м
	X	Y		
1	2	3	4	5
1	513268.24	1272968.5	данные отсутствуют	данные отсутствуют
1	513268.24	1272968.5	данные отсутствуют	данные отсутствуют
2	513262.59	1272978.41	данные отсутствуют	данные отсутствуют
3	513253.35	1272974.41	данные отсутствуют	данные отсутствуют
27	513148.11	1272939.64	данные отсутствуют	данные отсутствуют
28	513148.89	1272937.78	данные отсутствуют	данные отсутствуют
29	513150.29	1272930.62	данные отсутствуют	данные отсутствуют

Государственный регистратор		ФГИС ЕГРН
полное наименование должности	подпись	инициалы, фамилия

М.П.

Выписка из Единого государственного реестра недвижимости об объекте недвижимости

Сведения о характеристиках объекта недвижимости

На основании запроса от 02.07.2021 г., поступившего на рассмотрение 02.07.2021 г., сообщаем, что согласно записям Единого государственного реестра недвижимости:

Земельный участок			
(вид объекта недвижимости)			
Лист № ____ Раздела 1	Всего листов раздела 1 : ____	Всего разделов: ____	Всего листов выписки: ____
02.07.2021 № 99/2021/402096167			
Кадастровый номер:		56:16:0000000:2598	

Номер кадастрового квартала:	56:16:0000000
Дата присвоения кадастрового номера:	05.12.2014
Ранее присвоенный государственный учетный номер:	данные отсутствуют
Адрес:	Оренбургская область, Курманаевский район, с/с Волжский, земельный участок расположен в северо-западной части кадастрового квартала 56:16:0000000
Площадь:	4751417 +/- 5690 кв. м
Кадастровая стоимость, руб.:	3019700
Кадастровые номера расположенных в пределах земельного участка объектов недвижимости:	данные отсутствуют
Кадастровые номера объектов недвижимости, из которых образован объект недвижимости:	данные отсутствуют
Кадастровые номера образованных объектов недвижимости:	данные отсутствуют
Сведения о включении объекта недвижимости в состав предприятия как имущественного комплекса:	

Государственный регистратор		ФГИС ЕГРН
полное наименование должности	подпись	инициалы, фамилия

М.П.

Выписка из Единого государственного реестра недвижимости об объекте недвижимости

Сведения о характеристиках объекта недвижимости

Земельный участок				
(вид объекта недвижимости)				
Лист №	Раздела 1	Всего листов раздела 1 :	Всего разделов:	Всего листов выписки:
02.07.2021 № 99/2021/402096167				
Кадастровый номер:			56:16:0000000:2598	

Категория земель:	Земли сельскохозяйственного назначения
Виды разрешенного использования:	для сельскохозяйственного производства
Сведения о кадастровом инженере:	Савельев Сергей Владимирович №56-11-91
Сведения о лесах, водных объектах и об иных природных объектах, расположенных в пределах земельного участка:	данные отсутствуют
Сведения о том, что земельный участок полностью или частично расположен в границах зоны с особыми условиями использования территории или территории объекта культурного наследия	данные отсутствуют
Сведения о том, что земельный участок расположен в границах особой экономической зоны, территории опережающего социально-экономического развития, зоны территориального развития в Российской Федерации, игровой зоны:	данные отсутствуют
Сведения о том, что земельный участок расположен в границах особо охраняемой природной территории, охотничьих угодий, лесничеств, лесопарков:	данные отсутствуют
Сведения о результатах проведения государственного земельного надзора:	данные отсутствуют
Сведения о расположении земельного участка в границах территории, в отношении которой утвержден проект межевания территории:	данные отсутствуют

Государственный регистратор		ФГИС ЕГРН
полное наименование должности	подпись	инициалы, фамилия

М.П.

Выписка из Единого государственного реестра недвижимости об объекте недвижимости

Сведения о характеристиках объекта недвижимости

Земельный участок				
(вид объекта недвижимости)				
Лист № _____	Раздела 1	Всего листов раздела 1 : _____	Всего разделов: _____	Всего листов выписки: _____
02.07.2021 № 99/2021/402096167				
Кадастровый номер:			56:16:0000000:2598	

Условный номер земельного участка:	данные отсутствуют
Сведения о принятии акта и (или) заключении договора, предусматривающих предоставление в соответствии с земельным законодательством исполнительным органом государственной власти или органом местного самоуправления находящегося в государственной или муниципальной собственности земельного участка для строительства наемного дома социального использования или наемного дома коммерческого использования:	данные отсутствуют
Сведения о том, что земельный участок или земельные участки образованы на основании решения об изъятии земельного участка и (или) расположенного на нем объекта недвижимости для государственных или муниципальных нужд:	данные отсутствуют
Сведения о том, что земельный участок образован из земель или земельного участка, государственная собственность на которые не разграничена:	данные отсутствуют
Сведения о наличии земельного спора о местоположении границ земельных участков:	данные отсутствуют
Статус записи об объекте недвижимости:	Сведения об объекте недвижимости имеют статус "актуальные"
Особые отметки:	Граница земельного участка не установлена в соответствии с требованиями земельного законодательства. Сведения необходимые для заполнения раздела 3.1 отсутствуют. Сведения необходимые для заполнения раздела 3.2 отсутствуют.
Получатель выписки:	Сапрыкина Екатерина Николаевна

Государственный регистратор		ФГИС ЕГРН
полное наименование должности	подпись	инициалы, фамилия

М.П.

Выписка из Единого государственного реестра недвижимости об объекте недвижимости
Сведения о зарегистрированных правах

Земельный участок			
(вид объекта недвижимости)			
Лист № ____	Раздела 2	Всего листов раздела 2 : ____	Всего разделов: ____
Всего листов выписки: ____			
02.07.2021 № 99/2021/402096167			
Кадастровый номер:		56:16:0000000:2598	
1.	Правообладатель (правообладатели):	1.1.	Гостев Андрей Иванович
2.	Вид, номер и дата государственной регистрации права:	2.1.	Собственность, № 56:16:0000000:2598-56/136/2021-2 от 21.01.2021
3.	Ограничение прав и обременение объекта недвижимости:	не зарегистрировано	
4.	Договоры участия в долевом строительстве:	данные отсутствуют	
5.	Заявленные в судебном порядке права требования:	данные отсутствуют	
6.	Сведения о возражении в отношении зарегистрированного права:	данные отсутствуют	
7.	Сведения о наличии решения об изъятии объекта недвижимости для государственных и муниципальных нужд:	данные отсутствуют	
8.	Сведения о невозможности государственной регистрации без личного участия правообладателя или его законного представителя:		
9.	Правопритязания и сведения о наличии поступивших, но не рассмотренных заявлений о проведении государственной регистрации права (перехода, прекращения права), ограничения права или обременения объекта недвижимости, сделки в отношении объекта недвижимости:	данные отсутствуют	
10.	Сведения об осуществлении государственной регистрации сделки, права, ограничения права без необходимого в силу закона согласия третьего лица, органа:	данные отсутствуют	
11.	Сведения о невозможности государственной регистрации перехода, прекращения, ограничения права на земельный участок из земель сельскохозяйственного назначения:		

Государственный регистратор		ФГИС ЕГРН
полное наименование должности	подпись	инициалы, фамилия

М.П.

Выписка из Единого государственного реестра недвижимости об объекте недвижимости
Описание местоположения земельного участка

Земельный участок			
(вид объекта недвижимости)			
Лист № ____ Раздела 3	Всего листов раздела 3 : ____	Всего разделов: ____	Всего листов выписки: ____
02.07.2021 № 99/2021/402096167			
Кадастровый номер:		56:16:0000000:2598	

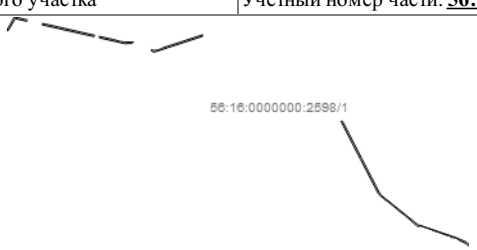
План (чертеж, схема) земельного участка			
Масштаб 1: данные отсутствуют	Условные обозначения:		

Государственный регистратор		ФГИС ЕГРН
полное наименование должности	подпись	инициалы, фамилия

М.П.

Выписка из Единого государственного реестра недвижимости об объекте недвижимости
Сведения о частях земельного участка

Земельный участок			
(вид объекта недвижимости)			
Лист № ____ Раздела 4	Всего листов раздела 4 : ____	Всего разделов: ____	Всего листов выписки: ____
02.07.2021 № 99/2021/402096167			
Кадастровый номер:		56:16:0000000:2598	

План (чертеж, схема) части земельного участка		Учетный номер части: 56:16:0000000:2598/1	
			
Масштаб 1: данные отсутствуют	Условные обозначения:		

Государственный регистратор		ФГИС ЕГРН
полное наименование должности	подпись	инициалы, фамилия

М.П.

Выписка из Единого государственного реестра недвижимости об объекте недвижимости
Сведения о частях земельного участка

Земельный участок			
(вид объекта недвижимости)			
Лист № ____ Раздела 4	Всего листов раздела 4 : ____	Всего разделов: ____	Всего листов выписки: ____
02.07.2021 № 99/2021/402096167			
Кадастровый номер:		56:16:0000000:2598	

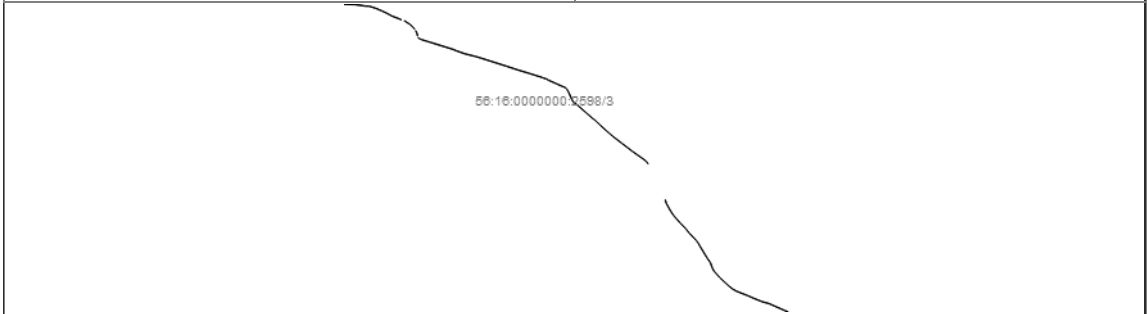
План (чертеж, схема) части земельного участка		Учетный номер части: <u>56:16:0000000:2598/2</u>	
			
Масштаб 1: данные отсутствуют	Условные обозначения:		

Государственный регистратор		ФГИС ЕГРН
полное наименование должности	подпись	инициалы, фамилия

М.П.

Выписка из Единого государственного реестра недвижимости об объекте недвижимости
Сведения о частях земельного участка

Земельный участок			
(вид объекта недвижимости)			
Лист № ____ Раздела 4	Всего листов раздела 4 : ____	Всего разделов: ____	Всего листов выписки: ____
02.07.2021 № 99/2021/402096167			
Кадастровый номер:		56:16:0000000:2598	

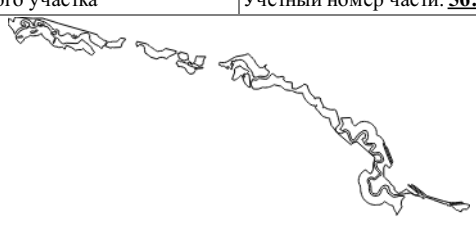
План (чертеж, схема) части земельного участка		Учетный номер части: <u>56:16:0000000:2598/3</u>	
			
Масштаб 1: данные отсутствуют	Условные обозначения:		

Государственный регистратор		ФГИС ЕГРН
полное наименование должности	подпись	инициалы, фамилия

М.П.

Выписка из Единого государственного реестра недвижимости об объекте недвижимости
Сведения о частях земельного участка

Земельный участок			
(вид объекта недвижимости)			
Лист № ____ Раздела 4	Всего листов раздела 4 : ____	Всего разделов: ____	Всего листов выписки: ____
02.07.2021 № 99/2021/402096167			
Кадастровый номер:		56:16:0000000:2598	

План (чертеж, схема) части земельного участка		Учетный номер части: <u>56:16:0000000:2598/4</u>	
			
Масштаб 1: данные отсутствуют	Условные обозначения:		

Государственный регистратор		ФГИС ЕГРН
полное наименование должности	подпись	инициалы, фамилия

М.П.

Выписка из Единого государственного реестра недвижимости об объекте недвижимости
Сведения о частях земельного участка

Земельный участок			
(вид объекта недвижимости)			
Лист № ____ Раздела <u>4</u>	Всего листов раздела <u>4</u> : ____	Всего разделов: ____	Всего листов выписки: ____
02.07.2021 № 99/2021/402096167			
Кадастровый номер:		56:16:0000000:2598	

План (чертеж, схема) части земельного участка		Учетный номер части: <u>56:16:0000000:2598/5</u>	
			
Масштаб 1: данные отсутствуют	Условные обозначения:		

Государственный регистратор		ФГИС ЕГРН
полное наименование должности	подпись	инициалы, фамилия

М.П.

Выписка из Единого государственного реестра недвижимости об объекте недвижимости
Сведения о частях земельного участка

Земельный участок			
(вид объекта недвижимости)			
Лист № ____ Раздела 4.1	Всего листов раздела 4.1 : ____	Всего разделов: ____	Всего листов выписки: ____
02.07.2021 № 99/2021/402096167			
Кадастровый номер:		56:16:0000000:2598	

Учетный номер части	Площадь (м ²)	Содержание ограничения в использовании или ограничения права на объект недвижимости или обременения объекта недвижимости
1	2	3
1	120416	Ограничения прав на земельный участок, предусмотренные статьями 56, 56.1 Земельного кодекса Российской Федерации, Распоряжение Комитета по управлению государственным имуществом Оренбургской области № № 1100-р от 02.11.2000, срок действия: 02.04.2015
2	115774	Ограничения прав на земельный участок, предусмотренные статьями 56, 56.1 Земельного кодекса Российской Федерации, Распоряжение Комитета по управлению государственным имуществом Оренбургской области № № 1100-р от 02.11.2000, срок действия: 02.04.2015
3	17809	Ограничения прав на земельный участок, предусмотренные статьями 56, 56.1 Земельного кодекса Российской Федерации, Постановление № 646-п от 07.11.2018, срок действия: 26.11.2018
4	0	Ограничения прав на земельный участок, предусмотренные статьями 56, 56.1 Земельного кодекса Российской Федерации, Приказ "О внесении изменений в приказ от 14.11.2018 № 161-пр" № 41-пр от 03.04.2019, срок действия: 22.10.2020
5	0	Ограничения прав на земельный участок, предусмотренные статьями 56, 56.1 Земельного кодекса Российской Федерации, Приказ "О внесении изменений в приказ от 14.11.2018 № 161-пр" № 41-пр от 03.04.2019, срок действия: 26.10.2020

Государственный регистратор		ФГИС ЕГРН
полное наименование должности	подпись	инициалы, фамилия

М.П.

Выписка из Единого государственного реестра недвижимости об объекте недвижимости
Сведения о частях земельного участка

Земельный участок				
(вид объекта недвижимости)				
Лист № ____ Раздела 4.2		Всего листов раздела 4.2 : ____		Всего разделов: ____
		02.07.2021		№ 99/2021/402096167
Кадастровый номер:			56:16:0000000:2598	
Сведения о характерных точках границы части (частей) земельного участка				
Учетный номер части: 1				
Система координат: МСК-05				
Зона №				
Номер точки	Координаты, м		Описание закрепления на местности	Средняя квадратическая погрешность определения координат характерных точек границы части земельного участка, м
	X	Y		
1	2	3	4	5
1	511914.97	1278576.04	данные отсутствуют	данные отсутствуют
1	511914.97	1278576.04	данные отсутствуют	данные отсутствуют
2	511306.43	1278889	данные отсутствуют	данные отсутствуют
3	510723.01	1279190.59	данные отсутствуют	данные отсутствуют
4	510524.62	1279437.29	данные отсутствуют	данные отсутствуют
5	510523.83	1279436.75	данные отсутствуют	данные отсутствуют
6	510517.98	1279441.58	данные отсутствуют	данные отсутствуют
7	510519.48	1279443.68	данные отсутствуют	данные отсутствуют
8	510231.06	1279802.33	данные отсутствуют	данные отсутствуют
9	510035.96	1280382.33	данные отсутствуют	данные отсутствуют
10	510011.69	1280448.92	данные отсутствуют	данные отсутствуют
11	509945.11	1280598.59	данные отсутствуют	данные отсутствуют
12	509902.82	1280632	данные отсутствуют	данные отсутствуют
13	509891.38	1280627.94	данные отсутствуют	данные отсутствуют
14	509899.28	1280604.64	данные отсутствуют	данные отсутствуют
15	509925.81	1280583.65	данные отсутствуют	данные отсутствуют
Государственный регистратор				ФГИС ЕГРН
полное наименование должности			подпись	инициалы, фамилия

М.П.

Сведения о частях земельного участка

Земельный участок			
(вид объекта недвижимости)			
Лист №	Раздела 4.2	Всего листов раздела 4.2 :	Всего разделов: _____
02.07.2021 № 99/2021/402096167			
Кадастровый номер:		56:16:0000000:2598	

Номер точки	Координаты, м		Описание закрепления на местности	Средняя квадратическая погрешность определения координат характерных точек границы части земельного участка, м
	X	Y		
1	2	3	4	5
16	509971.58	1280480.69	данные отсутствуют	данные отсутствуют
17	509974.75	1280478.31	данные отсутствуют	данные отсутствуют
18	510000.94	1280439.5	данные отсутствуют	данные отсутствуют
19	510017.93	1280421.61	данные отсутствуют	данные отсутствуют
20	510019.82	1280412.78	данные отсутствуют	данные отсутствуют
21	510013.6	1280403.63	данные отсутствуют	данные отсутствуют
22	510019.96	1280377.57	данные отсутствуют	данные отсутствуют
23	510025.52	1280375.17	данные отсутствуют	данные отсутствуют
24	510028.67	1280369.05	данные отсутствуют	данные отсутствуют
25	510021.3	1280363.46	данные отсутствуют	данные отсутствуют
26	510020.22	1280353.23	данные отсутствуют	данные отсутствуют
27	510025.03	1280338.94	данные отсутствуют	данные отсутствуют
28	510041.61	1280335.53	данные отсутствуют	данные отсутствуют
29	510059.61	1280301.72	данные отсутствуют	данные отсутствуют
30	510055.47	1280282.56	данные отсутствуют	данные отсутствуют
31	510069.87	1280240.99	данные отсутствуют	данные отсутствуют
32	510110.7	1280132.24	данные отсутствуют	данные отсутствуют
Государственный регистратор			ФГИС ЕГРН	
полное наименование должности			подпись	
			инициалы, фамилия	

М.П.

Сведения о частях земельного участка

Земельный участок			
(вид объекта недвижимости)			
Лист №	Раздела 4.2	Всего листов раздела 4.2 :	Всего разделов: _____
02.07.2021 № 99/2021/402096167			
Кадастровый номер:		56:16:0000000:2598	

Номер точки	Координаты, м		Описание закрепления на местности	Средняя квадратическая погрешность определения координат характерных точек границы части земельного участка, м
	X	Y		
1	2	3	4	5
33	510141.22	1280040.56	данные отсутствуют	данные отсутствуют
34	510151.66	1280027.55	данные отсутствуют	данные отсутствуют
35	510218.86	1279834.45	данные отсутствуют	данные отсутствуют
36	510212.88	1279822.05	данные отсутствуют	данные отсутствуют
37	510201.01	1279819.55	данные отсутствуют	данные отсутствуют
38	510199.4	1279821.06	данные отсутствуют	данные отсутствуют
39	510209.9	1279789.88	данные отсутствуют	данные отсутствуют
40	510265.83	1279720.4	данные отсутствуют	данные отсутствуют
41	510274.38	1279718.85	данные отсутствуют	данные отсутствуют
42	510274.41	1279709.74	данные отсутствуют	данные отсутствуют
43	510278.43	1279704.76	данные отсутствуют	данные отсутствуют
44	510290.52	1279701.81	данные отсутствуют	данные отсутствуют
45	510340.28	1279635.87	данные отсутствуют	данные отсутствуют
46	510355.67	1279626.23	данные отсутствуют	данные отсутствуют
47	510463.2	1279484.12	данные отсутствуют	данные отсутствуют
48	510484.9	1279461.97	данные отсутствуют	данные отсутствуют
49	510618.1	1279300.57	данные отсутствуют	данные отсутствуют
Государственный регистратор			ФГИС ЕГРН	
полное наименование должности			подпись	
			инициалы, фамилия	

М.П.

Сведения о частях земельного участка

Земельный участок			
(вид объекта недвижимости)			
Лист №	Раздела 4.2	Всего листов раздела 4.2 :	Всего разделов:
02.07.2021 № 99/2021/402096167			
Кадастровый номер:		56:16:0000000:2598	

Номер точки	Координаты, м		Описание закрепления на местности	Средняя квадратическая погрешность определения координат характерных точек границы части земельного участка, м
	X	Y		
1	2	3	4	5
50	510634.75	1279263	данные отсутствуют	данные отсутствуют
51	510658.14	1279246.56	данные отсутствуют	данные отсутствуют
52	510715.32	1279174.38	данные отсутствуют	данные отсутствуют
53	510739.35	1279155.57	данные отсутствуют	данные отсутствуют
54	511303.16	1278863.95	данные отсутствуют	данные отсутствуют
55	511913.74	1278550.12	данные отсутствуют	данные отсутствуют
56	513609.95	1273238.72	данные отсутствуют	данные отсутствуют
56	513609.95	1273238.72	данные отсутствуют	данные отсутствуют
57	513561.88	1273449.8	данные отсутствуют	данные отсутствуют
58	513544.06	1273446.13	данные отсутствуют	данные отсутствуют
59	513539.9	1273438.88	данные отсутствуют	данные отсутствуют
60	513582.88	1273250.23	данные отсутствуют	данные отсутствуют
61	513387.62	1273141.39	данные отсутствуют	данные отсутствуют
62	513387.44	1273140.9	данные отсутствуют	данные отсутствуют
63	513395.7	1273119.1	данные отсутствуют	данные отсутствуют
64	513482.69	1273689.97	данные отсутствуют	данные отсутствуют
64	513482.69	1273689.97	данные отсутствуют	данные отсутствуют
Государственный регистратор			ФГИС ЕГРН	
полное наименование должности			подпись	
			инициалы, фамилия	

М.П.

Сведения о частях земельного участка

Земельный участок			
(вид объекта недвижимости)			
Лист №	Раздела 4.2	Всего листов раздела 4.2 :	Всего разделов: 1
02.07.2021 № 99/2021/402096167			
Кадастровый номер:		56:16:0000000:2598	

Номер точки	Координаты, м		Описание закрепления на местности	Средняя квадратическая погрешность определения координат характерных точек границы части земельного участка, м
	X	Y		
1	2	3	4	5
65	513505.41	1273697.77	данные отсутствуют	данные отсутствуют
66	513313.05	1274542.45	данные отсутствуют	данные отсутствуют
67	513290	1274535.66	данные отсутствуют	данные отсутствуют
68	513289.32	1274612.59	данные отсутствуют	данные отсутствуют
68	513289.32	1274612.59	данные отсутствуют	данные отсутствуют
69	513295.31	1274620.33	данные отсутствуют	данные отсутствуют
70	513244.21	1274844.75	данные отсутствуют	данные отсутствуют
71	513211.59	1274965.54	данные отсутствуют	данные отсутствуют
72	513206.81	1275007.83	данные отсутствуют	данные отсутствуют
73	513200.46	1275035.36	данные отсутствуют	данные отсутствуют
74	513203.46	1275135.95	данные отсутствуют	данные отсутствуют
75	513202.73	1275173.84	данные отсутствуют	данные отсутствуют
76	513180.38	1275158.01	данные отсутствуют	данные отсутствуют
77	513176.5	1275033.8	данные отсутствуют	данные отсутствуют
78	513270.16	1274622.73	данные отсутствуют	данные отсутствуют
79	513277.42	1274628.97	данные отсутствуют	данные отсутствуют
80	513056.89	1275467.95	данные отсутствуют	данные отсутствуют
Государственный регистратор			ФГИС ЕГРН	
полное наименование должности			подпись	
			инициалы, фамилия	

М.П.

Сведения о частях земельного участка

Земельный участок			
(вид объекта недвижимости)			
Лист №	Раздела 4.2	Всего листов раздела 4.2 :	Всего разделов:
02.07.2021 № 99/2021/402096167			
Кадастровый номер:		56:16:0000000:2598	

Номер точки	Координаты, м		Описание закрепления на местности	Средняя квадратическая погрешность определения координат характерных точек границы части земельного участка, м
	X	Y		
1	2	3	4	5
80	513056.89	1275467.95	данные отсутствуют	данные отсутствуют
81	513079.87	1275468.07	данные отсутствуют	данные отсутствуют
82	513079.86	1275475.4	данные отсутствуют	данные отсутствуют
83	513062	1275511.12	данные отсутствуют	данные отсутствуют
84	513076.18	1275554.53	данные отсутствуют	данные отсутствуют
85	513076.11	1275568.16	данные отсутствуют	данные отсутствуют
86	513078.28	1275579.71	данные отсутствуют	данные отсутствуют
87	513090.32	1275618.46	данные отсутствуют	данные отсутствуют
88	513098.02	1275636.14	данные отсутствуют	данные отсутствуют
89	513108.06	1275652.15	данные отсутствуют	данные отсутствуют
90	513320.03	1276301.15	данные отсутствуют	данные отсутствуют
91	513293.45	1276296.94	данные отсутствуют	данные отсутствуют
92	513135.75	1275813.18	данные отсутствуют	данные отсутствуют
93	513135.78	1275807.79	данные отсутствуют	данные отсутствуют
94	513133.59	1275806.53	данные отсутствуют	данные отсутствуют
95	513112.82	1275742.81	данные отсутствуют	данные отсутствуют
96	513115.47	1275735.33	данные отсутствуют	данные отсутствуют
Государственный регистратор			ФГИС ЕГРН	
полное наименование должности			подпись	
			инициалы, фамилия	

М.П.

Сведения о частях земельного участка

Земельный участок			
(вид объекта недвижимости)			
Лист № ____ Раздела 4.2	Всего листов раздела 4.2 : ____	Всего разделов: ____	Всего листов выписки: ____
02.07.2021 № 99/2021/402096167			
Кадастровый номер:		56:16:0000000:2598	

Номер точки	Координаты, м		Описание закрепления на местности	Средняя квадратическая погрешность определения координат характерных точек границы части земельного участка, м
	X	Y		
1	2	3	4	5
97	513108.88	1275730.74	данные отсутствуют	данные отсутствуют
98	513036.48	1275508.63	данные отсутствуют	данные отсутствуют

Государственный регистратор		ФГИС ЕГРН
полное наименование должности	подпись	инициалы, фамилия

М.П.

Выписка из Единого государственного реестра недвижимости об объекте недвижимости
Сведения о частях земельного участка

Земельный участок				
(вид объекта недвижимости)				
Лист № ____ Раздела 4.2		Всего листов раздела 4.2 : ____		Всего разделов: ____
		02.07.2021		№ 99/2021/402096167
Кадастровый номер:			56:16:0000000:2598	
Сведения о характерных точках границы части (частей) земельного участка				
Учетный номер части: 2				
Система координат: МСК-05				
Зона №				
Номер точки	Координаты, м		Описание закрепления на местности	Средняя квадратическая погрешность определения координат характерных точек границы части земельного участка, м
	X	Y		
1	2	3	4	5
5	510523.83	1279436.75	данные отсутствуют	данные отсутствуют
6	510517.98	1279441.58	данные отсутствуют	данные отсутствуют
13	509891.38	1280627.94	данные отсутствуют	данные отсутствуют
19	510017.93	1280421.61	данные отсутствуют	данные отсутствуют
20	510019.82	1280412.78	данные отсутствуют	данные отсутствуют
28	510041.61	1280335.53	данные отсутствуют	данные отсутствуют
29	510059.61	1280301.72	данные отсутствуют	данные отсутствуют
32	510110.7	1280132.24	данные отсутствуют	данные отсутствуют
33	510141.22	1280040.56	данные отсутствуют	данные отсутствуют
34	510151.66	1280027.55	данные отсутствуют	данные отсутствуют
35	510218.86	1279834.45	данные отсутствуют	данные отсутствуют
36	510212.88	1279822.05	данные отсутствуют	данные отсутствуют
46	510355.67	1279626.23	данные отсутствуют	данные отсутствуют
49	510618.1	1279300.57	данные отсутствуют	данные отсутствуют
99	514032.76	1270966.26	данные отсутствуют	данные отсутствуют
99	514032.76	1270966.26	данные отсутствуют	данные отсутствуют
Государственный регистратор				ФГИС ЕГРН
полное наименование должности			подпись	инициалы, фамилия

М.П.

Сведения о частях земельного участка

Земельный участок			
(вид объекта недвижимости)			
Лист №	Раздела 4.2	Всего листов раздела 4.2 :	Всего разделов:
02.07.2021 № 99/2021/402096167			
Кадастровый номер:		56:16:0000000:2598	

Номер точки	Координаты, м		Описание закрепления на местности	Средняя квадратическая погрешность определения координат характерных точек границы части земельного участка, м
	X	Y		
1	2	3	4	5
100	514055.62	1270968.87	данные отсутствуют	данные отсутствуют
101	514005.45	1271506.51	данные отсутствуют	данные отсутствуют
102	514020.01	1271552.11	данные отсутствуют	данные отсутствуют
103	514020.63	1271598.51	данные отсутствуют	данные отсутствуют
104	513734.15	1272650.45	данные отсутствуют	данные отсутствуют
105	513657.3	1272796.97	данные отсутствуют	данные отсутствуют
106	513617.86	1273148.69	данные отсутствуют	данные отсутствуют
107	513610.77	1273141.54	данные отсутствуют	данные отсутствуют
108	513596.11	1273130.69	данные отсутствуют	данные отсутствуют
109	513634.19	1272792.15	данные отсутствуют	данные отсутствуют
110	513705.01	1272655.57	данные отсутствуют	данные отсутствуют
111	513707.4	1272652.81	данные отсутствуют	данные отсутствуют
112	513708.13	1272649.56	данные отсутствуют	данные отсутствуют
113	513712.74	1272640.67	данные отсутствуют	данные отсутствуют
114	514003.15	1271574.84	данные отсутствуют	данные отсутствуют
115	513981.77	1271507.85	данные отсутствуют	данные отсутствуют
116	513993.77	1271380.34	данные отсутствуют	данные отсутствуют
Государственный регистратор			ФГИС ЕГРН	
полное наименование должности			подпись	
			инициалы, фамилия	

М.П.

Сведения о частях земельного участка

Земельный участок			
(вид объекта недвижимости)			
Лист №	Раздела 4.2	Всего листов раздела 4.2 :	Всего разделов: _____
02.07.2021 № 99/2021/402096167			
Кадастровый номер:		56:16:0000000:2598	

Номер точки	Координаты, м		Описание закрепления на местности	Средняя квадратическая погрешность определения координат характерных точек границы части земельного участка, м
	X	Y		
1	2	3	4	5
117	514005.94	1271359.88	данные отсутствуют	данные отсутствуют
118	514003.94	1271321.87	данные отсутствуют	данные отсутствуют
119	514000.26	1271311.45	данные отсутствуют	данные отсутствуют
120	513592.09	1273166.37	данные отсутствуют	данные отсутствуют
120	513592.09	1273166.37	данные отсутствуют	данные отсутствуют
121	513607.21	1273181.56	данные отсутствуют	данные отсутствуют
122	513612.34	1273197.89	данные отсутствуют	данные отсутствуют
123	513611.28	1273207.38	данные отсутствуют	данные отсутствуют
124	513616.77	1273211.97	данные отсутствуют	данные отсутствуют
125	513617.03	1273212.79	данные отсутствуют	данные отсутствуют
126	513613.96	1273239.74	данные отсутствуют	данные отсутствуют
127	513586.46	1273216.44	данные отсутствуют	данные отсутствуют
128	511915.38	1278584.69	данные отсутствуют	данные отсутствуют
128	511915.38	1278584.69	данные отсутствуют	данные отсутствуют
129	511224.08	1278940.55	данные отсутствуют	данные отсутствуют
130	510728.78	1279198.71	данные отсутствуют	данные отсутствуют
131	510675.46	1279265.01	данные отсутствуют	данные отсутствуют
Государственный регистратор			ФГИС ЕГРН	
полное наименование должности			подпись	
			инициалы, фамилия	

М.П.

Сведения о частях земельного участка

Земельный участок			
(вид объекта недвижимости)			
Лист №	Раздела 4.2	Всего листов раздела 4.2 :	Всего разделов: _____
02.07.2021 № 99/2021/402096167			
Кадастровый номер:		56:16:0000000:2598	

Номер точки	Координаты, м		Описание закрепления на местности	Средняя квадратическая погрешность определения координат характерных точек границы части земельного участка, м
	X	Y		
1	2	3	4	5
132	510673.5	1279263.02	данные отсутствуют	данные отсутствуют
133	510665.94	1279268.12	данные отсутствуют	данные отсутствуют
134	510670.13	1279271.64	данные отсутствуют	данные отсутствуют
135	510613.46	1279342.1	данные отсутствуют	данные отсутствуют
136	510560.67	1279398.41	данные отсутствуют	данные отсутствуют
137	510529.07	1279440.34	данные отсутствуют	данные отсутствуют
138	510522.78	1279448.3	данные отсутствуют	данные отсутствуют
139	510397.38	1279597.89	данные отсутствуют	данные отсутствуют
140	510272.41	1279765.6	данные отсутствуют	данные отсутствуют
141	510261.85	1279774.11	данные отсутствуют	данные отсутствуют
142	510239.77	1279806.78	данные отсутствуют	данные отсутствуют
143	510234.65	1279813.14	данные отсутствуют	данные отсутствуют
144	510043.66	1280404.66	данные отсутствуют	данные отсутствуют
145	510037.06	1280404.3	данные отсутствуют	данные отсутствуют
146	510038.83	1280419.6	данные отсутствуют	данные отсутствуют
147	510030.12	1280446.59	данные отсутствуют	данные отсутствуют
148	509962.55	1280591.2	данные отсутствуют	данные отсутствуют
Государственный регистратор			ФГИС ЕГРН	
полное наименование должности			подпись	
			инициалы, фамилия	

М.П.

Сведения о частях земельного участка

Земельный участок			
(вид объекта недвижимости)			
Лист №	Раздела 4.2	Всего листов раздела 4.2 :	Всего разделов:
02.07.2021 № 99/2021/402096167			
Кадастровый номер:		56:16:0000000:2598	

Номер точки	Координаты, м		Описание закрепления на местности	Средняя квадратическая погрешность определения координат характерных точек границы части земельного участка, м
	X	Y		
1	2	3	4	5
149	509915.36	1280636.46	данные отсутствуют	данные отсутствуют
150	509891.85	1280626.55	данные отсутствуют	данные отсутствуют
151	509942.67	1280578.33	данные отсутствуют	данные отсутствуют
152	510008.51	1280437.31	данные отсутствуют	данные отсутствуют
153	510011.34	1280428.55	данные отсутствуют	данные отсутствуют
154	510017.53	1280409.41	данные отсутствуют	данные отсутствуют
155	510041.39	1280335.58	данные отсутствуют	данные отсутствуют
156	510056.69	1280288.22	данные отсутствуют	данные отсутствуют
157	510084.85	1280201.08	данные отсутствуют	данные отсутствуют
158	510207.7	1279820.96	данные отсутствуют	данные отсутствуют
159	510213.96	1279801.59	данные отсутствуют	данные отсутствуют
160	510354.77	1279626.8	данные отсутствуют	данные отсутствуют
161	510362.6	1279617.07	данные отсутствуют	данные отсутствуют
162	510595.5	1279327.96	данные отсутствуют	данные отсутствуют
163	510618.76	1279299.08	данные отсутствуют	данные отсутствуют
164	510715.29	1279179.25	данные отсутствуют	данные отсутствуют
165	511914.17	1278559.11	данные отсутствуют	данные отсутствуют

Государственный регистратор		ФГИС ЕГРН
полное наименование должности	подпись	инициалы, фамилия

М.П.

Выписка из Единого государственного реестра недвижимости об объекте недвижимости
Сведения о частях земельного участка

Земельный участок				
(вид объекта недвижимости)				
Лист № ____ Раздела 4.2		Всего листов раздела 4.2 : ____		Всего разделов: ____
		02.07.2021		№ 99/2021/402096167
Кадастровый номер:			56:16:0000000:2598	
Сведения о характерных точках границы части (частей) земельного участка				
Учетный номер части: 3				
Система координат: МСК-05				
Зона №				
Номер точки	Координаты, м		Описание закрепления на местности	Средняя квадратическая погрешность определения координат характерных точек границы части земельного участка, м
	X	Y		
1	2	3	4	5
166	512485.84	1275469.9	данные отсутствуют	данные отсутствуют
166	512485.84	1275469.9	данные отсутствуют	данные отсутствуют
167	512482.79	1275555.31	данные отсутствуют	данные отсутствуют
168	512476.24	1275606.01	данные отсутствуют	данные отсутствуют
169	512470.25	1275642.6	данные отсутствуют	данные отсутствуют
170	512468.6	1275679.78	данные отсутствуют	данные отсутствуют
171	512451.43	1275734.76	данные отсутствуют	данные отсутствуют
172	512428.03	1275789.23	данные отсутствуют	данные отсутствуют
173	512406.01	1275835.64	данные отсутствуют	данные отсутствуют
174	512385.74	1275871.82	данные отсутствуют	данные отсутствуют
175	512356.53	1275946.82	данные отсутствуют	данные отсутствуют
176	512348.14	1275957.32	данные отсутствуют	данные отсутствуют
177	512382.09	1275870.11	данные отсутствуют	данные отсутствуют
178	512402.43	1275833.86	данные отсутствуют	данные отсутствуют
179	512424.37	1275787.62	данные отсутствуют	данные отсутствуют
180	512447.67	1275733.35	данные отсутствуют	данные отсутствуют
Государственный регистратор				ФГИС ЕГРН
полное наименование должности			подпись	инициалы, фамилия

М.П.

Сведения о частях земельного участка

Земельный участок			
(вид объекта недвижимости)			
Лист №	Раздела 4.2	Всего листов раздела 4.2 :	Всего разделов: 1
02.07.2021 № 99/2021/402096167			
Кадастровый номер:		56:16:0000000:2598	

Номер точки	Координаты, м		Описание закрепления на местности	Средняя квадратическая погрешность определения координат характерных точек границы части земельного участка, м
	X	Y		
1	2	3	4	5
181	512464.62	1275679.12	данные отсутствуют	данные отсутствуют
182	512466.24	1275642.18	данные отсутствуют	данные отсутствуют
183	512472.28	1275605.47	данные отсутствуют	данные отсутствуют
184	512478.79	1275555.07	данные отсутствуют	данные отсутствуют
185	512481.84	1275469.8	данные отсутствуют	данные отсутствуют
186	512481.79	1275463.15	данные отсутствуют	данные отсутствуют
187	512485.78	1275463	данные отсутствуют	данные отсутствуют
188	512340.38	1275977.26	данные отсутствуют	данные отсутствуют
188	512340.38	1275977.26	данные отсутствуют	данные отсутствуют
189	512343.33	1275980.7	данные отсутствуют	данные отсутствуют
190	512341.28	1275985.97	данные отсутствуют	данные отсутствуют
191	512311.07	1276031.58	данные отсутствуют	данные отсутствуют
192	512293.16	1276052.13	данные отсутствуют	данные отсутствуют
193	512269.84	1276069.54	данные отсутствуют	данные отсутствуют
194	512281.35	1276055.95	данные отсутствуют	данные отсутствуют
195	512290.4	1276049.2	данные отсутствуют	данные отсутствуют
196	512307.88	1276029.13	данные отсутствуют	данные отсутствуют
Государственный регистратор			ФГИС ЕГРН	
полное наименование должности			подпись	
			инициалы, фамилия	

М.П.

Выписка из Единого государственного реестра недвижимости об объекте недвижимости

Сведения о частях земельного участка

Земельный участок			
(вид объекта недвижимости)			
Лист №	Раздела 4.2	Всего листов раздела 4.2 :	Всего разделов: 99/2021/402096167
Кадастровый номер:		56:16:0000000:2598	

Номер точки	Координаты, м		Описание закрепления на местности	Средняя квадратическая погрешность определения координат характерных точек границы части земельного участка, м
	X	Y		
1	2	3	4	5
197	512337.73	1275984.07	данные отсутствуют	данные отсутствуют
198	512258.6	1276077.83	данные отсутствуют	данные отсутствуют
198	512258.6	1276077.83	данные отсутствуют	данные отсутствуют
199	512237.76	1276089.12	данные отсутствуют	данные отсутствуют
200	512220.76	1276094.24	данные отсутствуют	данные отсутствуют
201	512211.48	1276092.83	данные отсутствуют	данные отсутствуют
202	512236.22	1276085.37	данные отсутствуют	данные отсутствуют
203	512245.59	1276080.31	данные отсутствуют	данные отсутствуют
204	512196.24	1276103.75	данные отсутствуют	данные отсутствуют
204	512196.24	1276103.75	данные отсутствуют	данные отсутствуют
205	512193.78	1276105.53	данные отсутствуют	данные отсутствуют
206	512188.34	1276114.98	данные отсутствуют	данные отсутствуют
207	512182.44	1276128.59	данные отсутствуют	данные отсутствуют
208	512168.23	1276174.15	данные отсутствуют	данные отсутствуют
209	512158.32	1276207.23	данные отсутствуют	данные отсутствуют
210	512098.86	1276398.15	данные отсутствуют	данные отсутствуют
211	512088.42	1276421.85	данные отсутствуют	данные отсутствуют
Государственный регистратор			ФГИС ЕГРН	
полное наименование должности			подпись	
			инициалы, фамилия	

М.П.

Сведения о частях земельного участка

Земельный участок			
(вид объекта недвижимости)			
Лист № _____	Раздела 4.2	Всего листов раздела 4.2 : _____	Всего разделов: _____
02.07.2021 № 99/2021/402096167			
Кадастровый номер:		56:16:0000000:2598	

Номер точки	Координаты, м		Описание закрепления на местности	Средняя квадратическая погрешность определения координат характерных точек границы части земельного участка, м
	X	Y		
1	2	3	4	5
212	512061.12	1276499.17	данные отсутствуют	данные отсутствуют
213	512037.32	1276592.73	данные отсутствуют	данные отсутствуют
214	512024.22	1276637.08	данные отсутствуют	данные отсутствуют
215	511954.87	1276855.02	данные отсутствуют	данные отсутствуют
216	511924.08	1276948.63	данные отсутствуют	данные отсутствуют
217	511892.87	1277051.5	данные отсутствуют	данные отсутствуют
218	511858.5	1277160.66	данные отсутствуют	данные отсутствуют
219	511851.84	1277176.55	данные отсутствуют	данные отсутствуют
220	511846.07	1277196.81	данные отсутствуют	данные отсутствуют
221	511834.3	1277217.2	данные отсутствуют	данные отсутствуют
222	511805.46	1277281.69	данные отсутствуют	данные отсутствуют
223	511783.15	1277330.98	данные отсутствуют	данные отсутствуют
224	511772.84	1277358.04	данные отсутствуют	данные отсутствуют
225	511757.02	1277374.86	данные отсутствуют	данные отсутствуют
226	511736.38	1277387.18	данные отсутствуют	данные отсутствуют
227	511717.1	1277395.96	данные отсутствуют	данные отсутствуют
228	511663.97	1277419.7	данные отсутствуют	данные отсутствуют
Государственный регистратор			ФГИС ЕГРН	
полное наименование должности			подпись	
			инициалы, фамилия	

М.П.

Выписка из Единого государственного реестра недвижимости об объекте недвижимости

Сведения о частях земельного участка

Земельный участок			
(вид объекта недвижимости)			
Лист №	Раздела 4.2	Всего листов раздела 4.2 :	Всего разделов:
02.07.2021 № 99/2021/402096167			
Кадастровый номер:		56:16:0000000:2598	

Номер точки	Координаты, м		Описание закрепления на местности	Средняя квадратическая погрешность определения координат характерных точек границы части земельного участка, м
	X	Y		
1	2	3	4	5
229	511645.69	1277431.91	данные отсутствуют	данные отсутствуют
230	511624.34	1277460.9	данные отсутствуют	данные отсутствуют
231	511554.47	1277540.57	данные отсутствуют	данные отсутствуют
232	511511.09	1277589.14	данные отсутствуют	данные отсутствуют
233	511499.93	1277605.2	данные отсутствуют	данные отсутствуют
234	511480.77	1277627.88	данные отсутствуют	данные отсутствуют
235	511444.89	1277663.58	данные отсутствуют	данные отсутствуют
236	511402.1	1277712.18	данные отсутствуют	данные отсутствуют
237	511354.95	1277765.8	данные отсутствуют	данные отсутствуют
238	511295.09	1277843.67	данные отсутствуют	данные отсутствуют
239	511224.37	1277936.12	данные отсутствуют	данные отсутствуют
240	511142.93	1278051.55	данные отсутствуют	данные отсутствуют
241	511125.61	1278064.96	данные отсутствуют	данные отсутствуют
242	511115.39	1278070.89	данные отсутствуют	данные отсутствуют
243	511118.79	1278064.28	данные отсутствуют	данные отсутствуют
244	511123.37	1278061.62	данные отсутствуют	данные отсутствуют
245	511139.93	1278048.82	данные отсутствуют	данные отсутствуют
Государственный регистратор			ФГИС ЕГРН	
полное наименование должности			подпись	
			инициалы, фамилия	

М.П.

Выписка из Единого государственного реестра недвижимости об объекте недвижимости

Сведения о частях земельного участка

Земельный участок			
(вид объекта недвижимости)			
Лист № _____	Раздела 4.2	Всего листов раздела 4.2 : _____	Всего разделов: _____
02.07.2021 № 99/2021/402096167			
Кадастровый номер:		56:16:0000000:2598	

Номер точки	Координаты, м		Описание закрепления на местности	Средняя квадратическая погрешность определения координат характерных точек границы части земельного участка, м
	X	Y		
1	2	3	4	5
246	511221.17	1277933.72	данные отсутствуют	данные отсутствуют
247	511291.92	1277841.23	данные отсутствуют	данные отсутствуют
248	511351.81	1277763.31	данные отсутствуют	данные отсутствуют
249	511399.1	1277709.54	данные отсутствуют	данные отсутствуют
250	511442.02	1277660.79	данные отсутствуют	данные отсутствуют
251	511477.77	1277625.23	данные отсутствуют	данные отсутствуют
252	511496.74	1277602.76	данные отсутствуют	данные отсутствуют
253	511507.88	1277586.75	данные отсутствуют	данные отсутствуют
254	511551.47	1277537.92	данные отсутствуют	данные отсутствуют
255	511621.28	1277458.33	данные отсутствуют	данные отсутствуют
256	511642.9	1277428.94	данные отсутствуют	данные отсутствуют
257	511662	1277416.2	данные отсутствуют	данные отсутствуют
258	511715.45	1277392.32	данные отсутствуют	данные отсутствуют
259	511734.52	1277383.64	данные отсутствуют	данные отсутствуют
260	511754.51	1277371.68	данные отсутствуют	данные отсутствуют
261	511769.4	1277355.82	данные отсутствуют	данные отсутствуют
262	511779.44	1277329.5	данные отсутствуют	данные отсутствуют
Государственный регистратор			ФГИС ЕГРН	
полное наименование должности			подпись	
			инициалы, фамилия	

М.П.

Сведения о частях земельного участка

Земельный участок			
(вид объекта недвижимости)			
Лист №	Раздела 4.2	Всего листов раздела 4.2 :	Всего разделов:
02.07.2021 № 99/2021/402096167			
Кадастровый номер:		56:16:0000000:2598	

Номер точки	Координаты, м		Описание закрепления на местности	Средняя квадратическая погрешность определения координат характерных точек границы части земельного участка, м
	X	Y		
1	2	3	4	5
263	511801.81	1277280.05	данные отсутствуют	данные отсутствуют
264	511830.73	1277215.38	данные отсутствуют	данные отсутствуют
265	511842.34	1277195.27	данные отсутствуют	данные отсутствуют
266	511848.05	1277175.27	данные отсутствуют	данные отсутствуют
267	511854.73	1277159.27	данные отсутствуют	данные отсутствуют
268	511889.04	1277050.33	данные отсутствуют	данные отсутствуют
269	511920.26	1276947.45	данные отсутствуют	данные отсутствуют
270	511951.07	1276853.78	данные отсутствуют	данные отсутствуют
271	512020.41	1276635.88	данные отсутствуют	данные отсутствуют
272	512033.45	1276591.71	данные отсутствуют	данные отсутствуют
273	512057.3	1276497.97	данные отсутствуют	данные отсутствуют
274	512084.73	1276420.31	данные отсутствуют	данные отсутствуют
275	512095.11	1276396.74	данные отсутствуют	данные отсутствуют
276	512154.49	1276206.07	данные отсутствуют	данные отсутствуют
277	512164.41	1276172.99	данные отсутствуют	данные отсутствуют
278	512178.66	1276127.28	данные отсутствуют	данные отсутствуют
279	512184.71	1276113.28	данные отсутствуют	данные отсутствуют
Государственный регистратор			ФГИС ЕГРН	
полное наименование должности			подпись	
			инициалы, фамилия	

М.П.

Сведения о частях земельного участка

Земельный участок			
(вид объекта недвижимости)			
Лист №	Раздела 4.2	Всего листов раздела 4.2 :	Всего разделов:
02.07.2021 № 99/2021/402096167			
Кадастровый номер:		56:16:0000000:2598	

Номер точки	Координаты, м		Описание закрепления на местности	Средняя квадратическая погрешность определения координат характерных точек границы части земельного участка, м
	X	Y		
1	2	3	4	5
280	512190.76	1276102.77	данные отсутствуют	данные отсутствуют
281	512199.6	1276096.42	данные отсутствуют	данные отсутствуют
282	512201.04	1276095.99	данные отсутствуют	данные отсутствуют
283	510809.03	1278217.19	данные отсутствуют	данные отсутствуют
283	510809.03	1278217.19	данные отсутствуют	данные отсутствуют
284	510776.97	1278228.14	данные отсутствуют	данные отсутствуют
285	510739.2	1278248.99	данные отсутствуют	данные отсутствуют
286	510715.52	1278261.87	данные отсутствуют	данные отсутствуют
287	510673.83	1278290.28	данные отсутствуют	данные отсутствуют
288	510611.41	1278344.77	данные отсутствуют	данные отсутствуют
289	510562.83	1278392.02	данные отсутствуют	данные отсутствуют
290	510524.41	1278423.04	данные отсутствуют	данные отсутствуют
291	510457.99	1278485.6	данные отсутствуют	данные отсутствуют
292	510435.5	1278502.15	данные отсутствуют	данные отсутствуют
293	510412.18	1278514.96	данные отсутствуют	данные отсутствуют
294	510314	1278574.54	данные отсутствуют	данные отсутствуют
295	510267.92	1278605.73	данные отсутствуют	данные отсутствуют
Государственный регистратор			ФГИС ЕГРН	
полное наименование должности			подпись	
			инициалы, фамилия	

М.П.

Выписка из Единого государственного реестра недвижимости об объекте недвижимости

Сведения о частях земельного участка

Земельный участок			
(вид объекта недвижимости)			
Лист №	Раздела 4.2	Всего листов раздела 4.2 :	Всего разделов: _____
02.07.2021 № 99/2021/402096167			
Кадастровый номер:		56:16:0000000:2598	

Номер точки	Координаты, м		Описание закрепления на местности	Средняя квадратическая погрешность определения координат характерных точек границы части земельного участка, м
	X	Y		
1	2	3	4	5
296	510225.05	1278621.53	данные отсутствуют	данные отсутствуют
297	510197.66	1278635.54	данные отсутствуют	данные отсутствуют
298	510139.2	1278688.57	данные отсутствуют	данные отсутствуют
299	510068.63	1278764.56	данные отсутствуют	данные отсутствуют
300	510043.99	1278795.78	данные отсутствуют	данные отсутствуют
301	510025.47	1278829.27	данные отсутствуют	данные отсутствуют
302	509987.81	1278924.89	данные отсутствуют	данные отсутствуют
303	509963.43	1278979.98	данные отсутствуют	данные отсутствуют
304	509936.46	1279047.06	данные отсутствуют	данные отсутствуют
305	509920.37	1279105.3	данные отсутствуют	данные отсутствуют
306	509859.15	1279244.22	данные отсутствуют	данные отсутствуют
307	509849.66	1279269.12	данные отсутствуют	данные отсутствуют
308	509846.23	1279266.92	данные отсутствуют	данные отсутствуют
309	509855.43	1279242.75	данные отсутствуют	данные отсутствуют
310	509916.58	1279104.01	данные отсутствуют	данные отсутствуют
311	509932.66	1279045.8	данные отсутствуют	данные отсутствуют
312	509959.74	1278978.45	данные отсутствуют	данные отсутствуют
Государственный регистратор			ФГИС ЕГРН	
полное наименование должности			подпись	
			инициалы, фамилия	

М.П.

Сведения о частях земельного участка

Земельный участок			
(вид объекта недвижимости)			
Лист № _____	Раздела 4.2	Всего листов раздела 4.2 : _____	Всего разделов: _____
02.07.2021 № 99/2021/402096167			
Кадастровый номер:		56:16:0000000:2598	

Номер точки	Координаты, м		Описание закрепления на местности	Средняя квадратическая погрешность определения координат характерных точек границы части земельного участка, м
	X	Y		
1	2	3	4	5
313	509984.11	1278923.38	данные отсутствуют	данные отсутствуют
314	510021.84	1278827.54	данные отсутствуют	данные отсутствуют
315	510040.66	1278793.54	данные отсутствуют	данные отсутствуют
316	510065.56	1278761.93	данные отсутствуют	данные отсутствуют
317	510136.33	1278685.79	данные отсутствуют	данные отсутствуют
318	510195.37	1278632.22	данные отсутствуют	данные отсутствуют
319	510223.56	1278617.82	данные отсутствуют	данные отсутствуют
320	510266.09	1278602.13	данные отсутствуют	данные отсутствуют
321	510311.88	1278571.15	данные отсутствуют	данные отсутствуют
322	510410.21	1278511.47	данные отсутствуют	данные отсутствуют
323	510433.36	1278498.73	данные отсутствуют	данные отсутствуют
324	510455.4	1278482.5	данные отсутствуют	данные отсутствуют
325	510521.73	1278420.07	данные отсутствуют	данные отсутствуют
326	510560.11	1278389.09	данные отсутствуют	данные отсутствуют
327	510608.66	1278341.87	данные отсутствуют	данные отсутствуют
328	510671.34	1278287.11	данные отсутствуют	данные отсутствуют
329	510713.43	1278258.45	данные отсутствуют	данные отсутствуют
Государственный регистратор			ФГИС ЕГРН	
полное наименование должности			подпись	
			инициалы, фамилия	

М.П.

Сведения о частях земельного участка

Земельный участок			
(вид объекта недвижимости)			
Лист №	Раздела 4.2	Всего листов раздела 4.2 :	Всего разделов:
02.07.2021 № 99/2021/402096167			
Кадастровый номер:		56:16:0000000:2598	

Номер точки	Координаты, м		Описание закрепления на местности	Средняя квадратическая погрешность определения координат характерных точек границы части земельного участка, м
	X	Y		
1	2	3	4	5
330	510737.28	1278245.48	данные отсутствуют	данные отсутствуют
331	510775.33	1278224.47	данные отсутствуют	данные отсутствуют
332	510801.53	1278215.51	данные отсутствуют	данные отсутствуют

Государственный регистратор		ФГИС ЕГРН
полное наименование должности	подпись	инициалы, фамилия

М.П.

Выписка из Единого государственного реестра недвижимости об объекте недвижимости
Сведения о частях земельного участка

Земельный участок				
(вид объекта недвижимости)				
Лист № ____ Раздела 4.2		Всего листов раздела 4.2 : ____		Всего разделов: ____
		02.07.2021		№ 99/2021/402096167
Кадастровый номер:			56:16:0000000:2598	
Сведения о характерных точках границы части (частей) земельного участка				
Учетный номер части: 4				
Система координат: МСК-05				
Зона №				
Номер точки	Координаты, м		Описание закрепления на местности	Средняя квадратическая погрешность определения координат характерных точек границы части земельного участка, м
	X	Y		
1	2	3	4	5
13	509891.38	1280627.94	данные отсутствуют	данные отсутствуют
17	509974.75	1280478.31	данные отсутствуют	данные отсутствуют
18	510000.94	1280439.5	данные отсутствуют	данные отсутствуют
19	510017.93	1280421.61	данные отсутствуют	данные отсутствуют
20	510019.82	1280412.78	данные отсутствуют	данные отсутствуют
21	510013.6	1280403.63	данные отсутствуют	данные отсутствуют
22	510019.96	1280377.57	данные отсутствуют	данные отсутствуют
23	510025.52	1280375.17	данные отсутствуют	данные отсутствуют
24	510028.67	1280369.05	данные отсутствуют	данные отсутствуют
25	510021.3	1280363.46	данные отсутствуют	данные отсутствуют
28	510041.61	1280335.53	данные отсутствуют	данные отсутствуют
29	510059.61	1280301.72	данные отсутствуют	данные отсутствуют
30	510055.47	1280282.56	данные отсутствуют	данные отсутствуют
31	510069.87	1280240.99	данные отсутствуют	данные отсутствуют
32	510110.7	1280132.24	данные отсутствуют	данные отсутствуют
33	510141.22	1280040.56	данные отсутствуют	данные отсутствуют
Государственный регистратор				ФГИС ЕГРН
полное наименование должности			подпись	инициалы, фамилия

М.П.

Сведения о частях земельного участка

Земельный участок			
(вид объекта недвижимости)			
Лист №	Раздела 4.2	Всего листов раздела 4.2 :	Всего разделов:
			Всего листов выписки:
02.07.2021 № 99/2021/402096167			
Кадастровый номер:		56:16:0000000:2598	

Номер точки	Координаты, м		Описание закрепления на местности	Средняя квадратическая погрешность определения координат характерных точек границы части земельного участка, м
	X	Y		
1	2	3	4	5
34	510151.66	1280027.55	данные отсутствуют	данные отсутствуют
35	510218.86	1279834.45	данные отсутствуют	данные отсутствуют
36	510212.88	1279822.05	данные отсутствуют	данные отсутствуют
37	510201.01	1279819.55	данные отсутствуют	данные отсутствуют
41	510274.38	1279718.85	данные отсутствуют	данные отсутствуют
44	510290.52	1279701.81	данные отсутствуют	данные отсутствуют
45	510340.28	1279635.87	данные отсутствуют	данные отсутствуют
46	510355.67	1279626.23	данные отсутствуют	данные отсутствуют
58	513544.06	1273446.13	данные отсутствуют	данные отсутствуют
62	513387.44	1273140.9	данные отсутствуют	данные отсутствуют
68	513289.32	1274612.59	данные отсутствуют	данные отсутствуют
75	513202.73	1275173.84	данные отсутствуют	данные отсутствуют
79	513277.42	1274628.97	данные отсутствуют	данные отсутствуют
81	513079.87	1275468.07	данные отсутствуют	данные отсутствуют
85	513076.11	1275568.16	данные отсутствуют	данные отсутствуют
86	513078.28	1275579.71	данные отсутствуют	данные отсутствуют
87	513090.32	1275618.46	данные отсутствуют	данные отсутствуют
Государственный регистратор			ФГИС ЕГРН	
полное наименование должности			подпись	
			инициалы, фамилия	

М.П.

Сведения о частях земельного участка

Земельный участок			
(вид объекта недвижимости)			
Лист №	Раздела 4.2	Всего листов раздела 4.2 :	Всего разделов:
02.07.2021 № 99/2021/402096167			
Кадастровый номер:		56:16:0000000:2598	

Номер точки	Координаты, м		Описание закрепления на местности	Средняя квадратическая погрешность определения координат характерных точек границы части земельного участка, м
	X	Y		
1	2	3	4	5
88	513098.02	1275636.14	данные отсутствуют	данные отсутствуют
93	513135.78	1275807.79	данные отсутствуют	данные отсутствуют
96	513115.47	1275735.33	данные отсутствуют	данные отсутствуют
111	513707.4	1272652.81	данные отсутствуют	данные отсутствуют
117	514005.94	1271359.88	данные отсутствуют	данные отсутствуют
118	514003.94	1271321.87	данные отсутствуют	данные отсутствуют
139	510397.38	1279597.89	данные отсутствуют	данные отсутствуют
140	510272.41	1279765.6	данные отсутствуют	данные отсутствуют
141	510261.85	1279774.11	данные отсутствуют	данные отсутствуют
145	510037.06	1280404.3	данные отсутствуют	данные отсутствуют
333	514050.14	1271109.66	данные отсутствуют	данные отсутствуют
333	514050.14	1271109.66	данные отсутствуют	данные отсутствуют
334	514035.32	1271283.38	данные отсутствуют	данные отсутствуют
335	514025.95	1271362.71	данные отсутствуют	данные отсутствуют
336	514019.13	1271486.58	данные отсутствуют	данные отсутствуют
337	514021.83	1271688.38	данные отсутствуют	данные отсутствуют
338	514002.53	1271753.4	данные отсутствуют	данные отсутствуют
Государственный регистратор			ФГИС ЕГРН	
полное наименование должности			подпись	
			инициалы, фамилия	

М.П.

Сведения о частях земельного участка

Земельный участок			
(вид объекта недвижимости)			
Лист №	Раздела 4.2	Всего листов раздела 4.2 :	Всего разделов:
			Всего листов выписки:
02.07.2021 № 99/2021/402096167			
Кадастровый номер:		56:16:0000000:2598	

Номер точки	Координаты, м		Описание закрепления на местности	Средняя квадратическая погрешность определения координат характерных точек границы части земельного участка, м
	X	Y		
1	2	3	4	5
339	513911.88	1272036.51	данные отсутствуют	данные отсутствуют
340	513724.57	1272688.21	данные отсутствуют	данные отсутствуют
341	513669.53	1272862.85	данные отсутствуют	данные отсутствуют
342	513663.19	1272864.54	данные отсутствуют	данные отсутствуют
343	513654.04	1272868.91	данные отсутствуют	данные отсутствуют
344	513645.7	1272872.83	данные отсутствуют	данные отсутствуют
345	513621.24	1272886.8	данные отсутствуют	данные отсутствуют
346	513615.77	1272893.48	данные отсутствуют	данные отсутствуют
347	513606.51	1272914.16	данные отсутствуют	данные отсутствуют
348	513600	1272926.41	данные отсутствуют	данные отсутствуют
349	513595.58	1272933.69	данные отсутствуют	данные отсутствуют
350	513583.24	1272953.12	данные отсутствуют	данные отсутствуют
351	513570.31	1272973.68	данные отсутствуют	данные отсутствуют
352	513552.12	1272995.95	данные отсутствуют	данные отсутствуют
353	513550.9	1273005.1	данные отсутствуют	данные отсутствуют
354	513550.23	1273012.81	данные отсутствуют	данные отсутствуют
355	513531.65	1273070.06	данные отсутствуют	данные отсутствуют
Государственный регистратор			ФГИС ЕГРН	
полное наименование должности			подпись	
			инициалы, фамилия	

М.П.

Сведения о частях земельного участка

Земельный участок			
(вид объекта недвижимости)			
Лист №	Раздела 4.2	Всего листов раздела 4.2 :	Всего разделов: 1
02.07.2021 № 99/2021/402096167			
Кадастровый номер:		56:16:0000000:2598	

Номер точки	Координаты, м		Описание закрепления на местности	Средняя квадратическая погрешность определения координат характерных точек границы части земельного участка, м
	X	Y		
1	2	3	4	5
356	513515.34	1273055.11	данные отсутствуют	данные отсутствуют
357	513463.46	1273022.95	данные отсутствуют	данные отсутствуют
358	513429.03	1273007.37	данные отсутствуют	данные отсутствуют
359	513437.93	1272983.8	данные отсутствуют	данные отсутствуют
360	513381.36	1272959.58	данные отсутствуют	данные отсутствуют
361	513384.5	1272937.34	данные отсутствуют	данные отсутствуют
362	513431.36	1272887.07	данные отсутствуют	данные отсутствуют
363	513461.88	1272820.78	данные отсутствуют	данные отсутствуют
364	513536.91	1272709.14	данные отсутствуют	данные отсутствуют
365	513562.67	1272708.19	данные отсутствуют	данные отсутствуют
366	513598.92	1272693.56	данные отсутствуют	данные отсутствуют
367	513659.72	1272697.76	данные отсутствуют	данные отсутствуют
368	513683.44	1272680.52	данные отсутствуют	данные отсутствуют
369	513713.22	1272626.86	данные отсутствуют	данные отсутствуют
370	513696.66	1272547.2	данные отсутствуют	данные отсутствуют
371	513689.14	1272517.92	данные отсутствуют	данные отсутствуют
372	513661.44	1272475.54	данные отсутствуют	данные отсутствуют
Государственный регистратор			ФГИС ЕГРН	
полное наименование должности			подпись	
			инициалы, фамилия	

М.П.

Сведения о частях земельного участка

Земельный участок			
(вид объекта недвижимости)			
Лист №	Раздела 4.2	Всего листов раздела 4.2 :	Всего разделов: _____
02.07.2021 № 99/2021/402096167			
Кадастровый номер:		56:16:0000000:2598	

Номер точки	Координаты, м		Описание закрепления на местности	Средняя квадратическая погрешность определения координат характерных точек границы части земельного участка, м
	X	Y		
1	2	3	4	5
373	513643.82	1272474.63	данные отсутствуют	данные отсутствуют
374	513636	1272462.61	данные отсутствуют	данные отсутствуют
375	513623.46	1272459.49	данные отсутствуют	данные отсутствуют
376	513616.54	1272430.83	данные отсутствуют	данные отсутствуют
377	513586.05	1272379.5	данные отсутствуют	данные отсутствуют
378	513598.15	1272353.99	данные отсутствуют	данные отсутствуют
379	513600.27	1272336.34	данные отсутствуют	данные отсутствуют
380	513651.48	1272303.95	данные отсутствуют	данные отсутствуют
381	513684.4	1272284.86	данные отсутствуют	данные отсутствуют
382	513702.01	1272224.22	данные отсутствуют	данные отсутствуют
383	513693.85	1272189.51	данные отсутствуют	данные отсутствуют
384	513679.95	1272177.25	данные отсутствуют	данные отсутствуют
385	513666.01	1272154.23	данные отсутствуют	данные отсутствуют
386	513643.58	1272076.35	данные отсутствуют	данные отсутствуют
387	513653.61	1272074.58	данные отсутствуют	данные отсутствуют
388	513673.59	1272032.48	данные отсутствуют	данные отсутствуют
389	513704.38	1272030.83	данные отсутствуют	данные отсутствуют
Государственный регистратор			ФГИС ЕГРН	
полное наименование должности			подпись	
			инициалы, фамилия	

М.П.

Сведения о частях земельного участка

Земельный участок			
(вид объекта недвижимости)			
Лист №	Раздела 4.2	Всего листов раздела 4.2 :	Всего разделов:
02.07.2021 № 99/2021/402096167			
Кадастровый номер:		56:16:0000000:2598	

Номер точки	Координаты, м		Описание закрепления на местности	Средняя квадратическая погрешность определения координат характерных точек границы части земельного участка, м
	X	Y		
1	2	3	4	5
390	513730.65	1272039.5	данные отсутствуют	данные отсутствуют
391	513756.9	1272035.19	данные отсутствуют	данные отсутствуют
392	513781.44	1271992.7	данные отсутствуют	данные отсутствуют
393	513775.54	1271962.83	данные отсутствуют	данные отсутствуют
394	513766.69	1271952.62	данные отсутствуют	данные отсутствуют
395	513793	1271918.88	данные отсутствуют	данные отсутствуют
396	513782.12	1271909.07	данные отсутствуют	данные отсутствуют
397	513808.3	1271900.09	данные отсутствуют	данные отсутствуют
398	513848.21	1271860.12	данные отсутствуют	данные отсутствуют
399	513860.18	1271855.93	данные отсутствуют	данные отсутствуют
400	513880.36	1271833.92	данные отсутствуют	данные отсутствуют
401	513889.43	1271805.75	данные отсутствуют	данные отсутствуют
402	513916.02	1271776.67	данные отсутствуют	данные отсутствуют
403	513940.95	1271737.44	данные отсутствуют	данные отсутствуют
404	513959.11	1271677.05	данные отсутствуют	данные отсутствуют
405	513978.79	1271636.16	данные отсутствуют	данные отсутствуют
406	513993.91	1271568.24	данные отсутствуют	данные отсутствуют
Государственный регистратор			ФГИС ЕГРН	
полное наименование должности			подпись	
			инициалы, фамилия	

М.П.

Сведения о частях земельного участка

Земельный участок			
(вид объекта недвижимости)			
Лист №	Раздела 4.2	Всего листов раздела 4.2 :	Всего разделов: 99/2021/402096167
Кадастровый номер:		56:16:0000000:2598	

Номер точки	Координаты, м		Описание закрепления на местности	Средняя квадратическая погрешность определения координат характерных точек границы части земельного участка, м
	X	Y		
1	2	3	4	5
407	513972.25	1271531.58	данные отсутствуют	данные отсутствуют
408	513916.43	1271518.67	данные отсутствуют	данные отсутствуют
409	513894.58	1271516.11	данные отсутствуют	данные отсутствуют
410	513867.18	1271527.93	данные отсутствуют	данные отсутствуют
411	513864.69	1271501.73	данные отсутствуют	данные отсутствуют
412	513870.01	1271492.02	данные отсутствуют	данные отсутствуют
413	513896.41	1271479.58	данные отсутствуют	данные отсутствуют
414	513914.29	1271469.54	данные отсутствуют	данные отсутствуют
415	513928.63	1271475.1	данные отсутствуют	данные отсутствуют
416	513931.76	1271458.67	данные отсутствуют	данные отсутствуют
417	513971.69	1271417.49	данные отсутствуют	данные отсутствуют
418	513986.42	1271272.23	данные отсутствуют	данные отсутствуют
419	513955.51	1271231.34	данные отсутствуют	данные отсутствуют
420	513936.62	1271226.48	данные отсутствуют	данные отсутствуют
421	513887.66	1271225.51	данные отсутствуют	данные отсутствуют
422	513854.94	1271301.31	данные отсутствуют	данные отсутствуют
423	513844.97	1271293.11	данные отсутствуют	данные отсутствуют
Государственный регистратор			ФГИС ЕГРН	
полное наименование должности			подпись	
			инициалы, фамилия	

М.П.

Сведения о частях земельного участка

Земельный участок			
(вид объекта недвижимости)			
Лист №	Раздела 4.2	Всего листов раздела 4.2 :	Всего разделов: 1
02.07.2021 № 99/2021/402096167			
Кадастровый номер:		56:16:0000000:2598	

Номер точки	Координаты, м		Описание закрепления на местности	Средняя квадратическая погрешность определения координат характерных точек границы части земельного участка, м
	X	Y		
1	2	3	4	5
424	513843.93	1271280.89	данные отсутствуют	данные отсутствуют
425	513812.11	1271204.71	данные отсутствуют	данные отсутствуют
426	513761.29	1271141.98	данные отсутствуют	данные отсутствуют
427	513684.77	1271098.1	данные отсутствуют	данные отсутствуют
428	513773.46	1271057.23	данные отсутствуют	данные отсутствуют
429	513896.84	1270950.74	данные отсутствуют	данные отсутствуют
430	514017.18	1270964.48	данные отсутствуют	данные отсутствуют
431	514013.32	1270970.78	данные отсутствуют	данные отсутствуют
432	514003.56	1270995.32	данные отсутствуют	данные отсутствуют
433	513997.53	1271008.31	данные отсутствуют	данные отсутствуют
434	513990.08	1271020.53	данные отсутствуют	данные отсутствуют
435	513980.1	1271035.01	данные отсутствуют	данные отсутствуют
436	513974.9	1271041.39	данные отсутствуют	данные отсутствуют
437	513965.05	1271050.35	данные отсутствуют	данные отсутствуют
438	513940.06	1271067	данные отсутствуют	данные отсутствуют
439	514016.22	1271088.67	данные отсутствуют	данные отсутствуют
440	514027.56	1271094.42	данные отсутствуют	данные отсутствуют
Государственный регистратор			ФГИС ЕГРН	
полное наименование должности			подпись	
			инициалы, фамилия	

М.П.

Сведения о частях земельного участка

Земельный участок			
(вид объекта недвижимости)			
Лист № _____	Раздела 4.2	Всего листов раздела 4.2 : _____	Всего разделов: _____
02.07.2021 № 99/2021/402096167			
Кадастровый номер:		56:16:0000000:2598	

Номер точки	Координаты, м		Описание закрепления на местности	Средняя квадратическая погрешность определения координат характерных точек границы части земельного участка, м
	X	Y		
1	2	3	4	5
441	513634.1	1272402.07	данные отсутствуют	данные отсутствуют
441	513634.1	1272402.07	данные отсутствуют	данные отсутствуют
442	513631.38	1272402.9	данные отсутствуют	данные отсутствуют
443	513629.7	1272412.63	данные отсутствуют	данные отсутствуют
444	513633.52	1272417.12	данные отсутствуют	данные отсутствуют
445	513644.87	1272415.16	данные отсутствуют	данные отсутствуют
446	513645.74	1272406.23	данные отсутствуют	данные отсутствуют
447	513892.41	1271488.59	данные отсутствуют	данные отсутствуют
447	513892.41	1271488.59	данные отсутствуют	данные отсутствуют
448	513881.97	1271490.87	данные отсутствуют	данные отсутствуют
449	513883.41	1271503.87	данные отсутствуют	данные отсутствуют
450	513886.52	1271509.37	данные отсутствуют	данные отсутствуют
451	513894.07	1271499.06	данные отсутствуют	данные отсутствуют
452	513619.81	1272371.98	данные отсутствуют	данные отсутствуют
452	513619.81	1272371.98	данные отсутствуют	данные отсутствуют
453	513608.06	1272372.32	данные отсутствуют	данные отсутствуют
454	513600.69	1272387.09	данные отсутствуют	данные отсутствуют
Государственный регистратор			ФГИС ЕГРН	
полное наименование должности			подпись	
			инициалы, фамилия	

М.П.

Сведения о частях земельного участка

Земельный участок			
(вид объекта недвижимости)			
Лист №	Раздела 4.2	Всего листов раздела 4.2 :	Всего разделов: 99/2021/402096167
Кадастровый номер:		56:16:0000000:2598	

Номер точки	Координаты, м		Описание закрепления на местности	Средняя квадратическая погрешность определения координат характерных точек границы части земельного участка, м
	X	Y		
1	2	3	4	5
455	513607.51	1272398.09	данные отсутствуют	данные отсутствуют
456	513617.42	1272399.57	данные отсутствуют	данные отсутствуют
457	513628.03	1272385.63	данные отсутствуют	данные отсутствуют
458	513669.16	1272346.48	данные отсутствуют	данные отсутствуют
458	513669.16	1272346.48	данные отсутствуют	данные отсутствуют
459	513662.92	1272340.56	данные отсутствуют	данные отсутствуют
460	513652.8	1272338.88	данные отсутствуют	данные отсутствуют
461	513639	1272345.5	данные отсутствуют	данные отсутствуют
462	513638.07	1272365.79	данные отсутствуют	данные отсутствуют
463	513657.26	1272374.43	данные отсутствуют	данные отсутствуют
464	513670.48	1272364.15	данные отсутствуют	данные отсутствуют
465	513079.84	1275490.14	данные отсутствуют	данные отсутствуют
465	513079.84	1275490.14	данные отсутствуют	данные отсутствуют
466	513076.34	1275521.34	данные отсутствуют	данные отсутствуют
467	513162.06	1275738.25	данные отсутствуют	данные отсутствуют
468	513189.61	1275791.32	данные отсутствуют	данные отсутствуют
469	513202.84	1275817.18	данные отсутствуют	данные отсутствуют
Государственный регистратор			ФГИС ЕГРН	
полное наименование должности			подпись	
			инициалы, фамилия	

М.П.

Выписка из Единого государственного реестра недвижимости об объекте недвижимости

Сведения о частях земельного участка

Земельный участок			
(вид объекта недвижимости)			
Лист №	Раздела 4.2	Всего листов раздела 4.2 :	Всего разделов: 99/2021/402096167
Кадастровый номер:		56:16:0000000:2598	

Номер точки	Координаты, м		Описание закрепления на местности	Средняя квадратическая погрешность определения координат характерных точек границы части земельного участка, м
	X	Y		
1	2	3	4	5
470	513220.17	1275913.63	данные отсутствуют	данные отсутствуют
471	513223.39	1275936.72	данные отсутствуют	данные отсутствуют
472	513236.44	1275998.54	данные отсутствуют	данные отсутствуют
473	513256.45	1276055.73	данные отсутствуют	данные отсутствуют
474	513264.87	1276073.42	данные отсутствуют	данные отсутствуют
475	513253.82	1276089.96	данные отсутствуют	данные отсутствуют
476	513211.61	1276135.72	данные отсутствуют	данные отсутствуют
477	513203.72	1276143.5	данные отсутствуют	данные отсутствуют
478	513176.62	1276165.3	данные отсутствуют	данные отсутствуют
479	513161.21	1276182.94	данные отсутствуют	данные отсутствуют
480	513143.39	1276197.71	данные отсутствуют	данные отсутствуют
481	513131.58	1276207.13	данные отсутствуют	данные отсутствуют
482	513072.45	1276237.65	данные отсутствуют	данные отсутствуют
483	513056.32	1276244.59	данные отсутствуют	данные отсутствуют
484	513040.81	1276261.88	данные отсутствуют	данные отсутствуют
485	512994.87	1276301.8	данные отсутствуют	данные отсутствуют
486	512970.85	1276316.95	данные отсутствуют	данные отсутствуют
Государственный регистратор			ФГИС ЕГРН	
полное наименование должности			подпись	
			инициалы, фамилия	

М.П.

Сведения о частях земельного участка

Земельный участок			
(вид объекта недвижимости)			
Лист №	Раздела 4.2	Всего листов раздела 4.2 :	Всего разделов:
			Всего листов выписки:
02.07.2021 № 99/2021/402096167			
Кадастровый номер:		56:16:0000000:2598	

Номер точки	Координаты, м		Описание закрепления на местности	Средняя квадратическая погрешность определения координат характерных точек границы части земельного участка, м
	X	Y		
1	2	3	4	5
487	512967.78	1276328.81	данные отсутствуют	данные отсутствуют
488	512969.63	1276345.02	данные отсутствуют	данные отсутствуют
489	512970.77	1276364.01	данные отсутствуют	данные отсутствуют
490	512967.84	1276392.65	данные отсутствуют	данные отсутствуют
491	512970.51	1276399.19	данные отсутствуют	данные отсутствуют
492	513004.23	1276427.2	данные отсутствуют	данные отсутствуют
493	513014.07	1276439.22	данные отсутствуют	данные отсутствуют
494	513030.26	1276469.44	данные отсутствуют	данные отсутствуют
495	512978.66	1276431.31	данные отсутствуют	данные отсутствуют
496	512922.69	1276470.51	данные отсутствуют	данные отсутствуют
497	512901.46	1276517.11	данные отсутствуют	данные отсутствуют
498	512867.31	1276524.18	данные отсутствуют	данные отсутствуют
499	512847.64	1276520.79	данные отсутствуют	данные отсутствуют
500	512826.73	1276502.27	данные отсутствуют	данные отсутствуют
501	512795.28	1276491.59	данные отсутствуют	данные отсутствуют
502	512776.54	1276432.95	данные отсутствуют	данные отсутствуют
503	512784.95	1276324.44	данные отсутствуют	данные отсутствуют
Государственный регистратор			ФГИС ЕГРН	
полное наименование должности			подпись	
			инициалы, фамилия	

М.П.

Сведения о частях земельного участка

Земельный участок			
(вид объекта недвижимости)			
Лист №	Раздела 4.2	Всего листов раздела 4.2 :	Всего разделов:
02.07.2021 № 99/2021/402096167			
Кадастровый номер:		56:16:0000000:2598	

Номер точки	Координаты, м		Описание закрепления на местности	Средняя квадратическая погрешность определения координат характерных точек границы части земельного участка, м
	X	Y		
1	2	3	4	5
504	512775.28	1276289.53	данные отсутствуют	данные отсутствуют
505	512762.35	1276250	данные отсутствуют	данные отсутствуют
506	512761.96	1276196.71	данные отсутствуют	данные отсутствуют
507	512790.82	1276198.82	данные отсутствуют	данные отсутствуют
508	512794.85	1276180.42	данные отсутствуют	данные отсутствуют
509	512833.58	1276176.67	данные отсутствуют	данные отсутствуют
510	512906.59	1276143.48	данные отсутствуют	данные отсутствуют
511	512946.11	1276113.41	данные отсутствуют	данные отсутствуют
512	512971.24	1276073.41	данные отсутствуют	данные отсутствуют
513	513065.26	1276035.72	данные отсутствуют	данные отсутствуют
514	513095.64	1275997.71	данные отсутствуют	данные отсутствуют
515	513128	1275955.11	данные отсутствуют	данные отсутствуют
516	513138.73	1275907.8	данные отсутствуют	данные отсутствуют
517	513127.8	1275861.69	данные отсутствуют	данные отсутствуют
518	513117.69	1275817.24	данные отсутствуют	данные отсутствуют
519	513135.74	1275816.01	данные отсутствуют	данные отсутствуют
520	513115	1275795.85	данные отсутствуют	данные отсутствуют
Государственный регистратор			ФГИС ЕГРН	
полное наименование должности			подпись	
			инициалы, фамилия	

М.П.

Сведения о частях земельного участка

Земельный участок			
(вид объекта недвижимости)			
Лист №	Раздела 4.2	Всего листов раздела 4.2 :	Всего разделов:
02.07.2021 № 99/2021/402096167			
Кадастровый номер:		56:16:0000000:2598	

Номер точки	Координаты, м		Описание закрепления на местности	Средняя квадратическая погрешность определения координат характерных точек границы части земельного участка, м
	X	Y		
1	2	3	4	5
521	513093.34	1275797.71	данные отсутствуют	данные отсутствуют
522	513089.8	1275717.44	данные отсутствуют	данные отсутствуют
523	513047.56	1275765.91	данные отсутствуют	данные отсутствуют
524	513029.18	1275760.58	данные отсутствуют	данные отсутствуют
525	513008.85	1275765.06	данные отсутствуют	данные отсутствуют
526	513006.28	1275754.53	данные отсутствуют	данные отсутствуют
527	513027.31	1275748.05	данные отсутствуют	данные отсутствуют
528	513057.6	1275726.49	данные отсутствуют	данные отсутствуют
529	513058.97	1275714	данные отсутствуют	данные отсутствуют
530	513017.62	1275715.77	данные отсутствуют	данные отсутствуют
531	512982.06	1275742.56	данные отсутствуют	данные отсутствуют
532	512954.56	1275729.93	данные отсутствуют	данные отсутствуют
533	512930.29	1275727.84	данные отсутствуют	данные отсутствуют
534	512932.33	1275712.72	данные отсутствуют	данные отсутствуют
535	512951.4	1275704.92	данные отсутствуют	данные отсутствуют
536	512973.16	1275683.31	данные отсутствуют	данные отсутствуют
537	512992.44	1275633.41	данные отсутствуют	данные отсутствуют
Государственный регистратор			ФГИС ЕГРН	
полное наименование должности			подпись	
			инициалы, фамилия	

М.П.

Сведения о частях земельного участка

Земельный участок			
(вид объекта недвижимости)			
Лист №	Раздела 4.2	Всего листов раздела 4.2 :	Всего разделов:
02.07.2021 № 99/2021/402096167			
Кадастровый номер:		56:16:0000000:2598	

Номер точки	Координаты, м		Описание закрепления на местности	Средняя квадратическая погрешность определения координат характерных точек границы части земельного участка, м
	X	Y		
1	2	3	4	5
538	512971.47	1275626.73	данные отсутствуют	данные отсутствуют
539	512958.87	1275654.3	данные отсутствуют	данные отсутствуют
540	512941.84	1275647.64	данные отсутствуют	данные отсутствуют
541	512965.65	1275608.94	данные отсутствуют	данные отсутствуют
542	512997.99	1275572.92	данные отсутствуют	данные отсутствуют
543	513004.71	1275540.06	данные отсутствуют	данные отсутствуют
544	512998.3	1275509.11	данные отсутствуют	данные отсутствуют
545	513018.05	1275495.39	данные отсутствуют	данные отсутствуют
546	513019.51	1275465.8	данные отсутствуют	данные отсутствуют
547	513042.54	1275453.41	данные отсутствуют	данные отсутствуют
548	513052.97	1275467.93	данные отсутствуют	данные отсутствуют
549	513934.07	1271275.5	данные отсутствуют	данные отсутствуют
549	513934.07	1271275.5	данные отсутствуют	данные отсутствуют
550	513938.09	1271296.54	данные отсутствуют	данные отсутствуют
551	513950.97	1271316.59	данные отсутствуют	данные отсутствуют
552	513937.37	1271362.69	данные отсутствуют	данные отсутствуют
553	513912.31	1271410.64	данные отсутствуют	данные отсутствуют
Государственный регистратор			ФГИС ЕГРН	
полное наименование должности			подпись	
			инициалы, фамилия	

М.П.

Выписка из Единого государственного реестра недвижимости об объекте недвижимости

Сведения о частях земельного участка

Земельный участок			
(вид объекта недвижимости)			
Лист №	Раздела 4.2	Всего листов раздела 4.2 :	Всего разделов: 1
02.07.2021 № 99/2021/402096167			
Кадастровый номер:		56:16:0000000:2598	

Номер точки	Координаты, м		Описание закрепления на местности	Средняя квадратическая погрешность определения координат характерных точек границы части земельного участка, м
	X	Y		
1	2	3	4	5
554	513858.99	1271403	данные отсутствуют	данные отсутствуют
555	513825.01	1271345.17	данные отсутствуют	данные отсутствуют
556	513844.52	1271322.35	данные отсутствуют	данные отсутствуют
557	513862.91	1271327.55	данные отсутствуют	данные отсутствуют
558	513892.53	1271314.66	данные отсутствуют	данные отсутствуют
559	513919.03	1271291.88	данные отсутствуют	данные отсутствуют
560	513932.91	1271274.84	данные отсутствуют	данные отсутствуют
561	513302.35	1274629.41	данные отсутствуют	данные отсутствуют
561	513302.35	1274629.41	данные отсутствуют	данные отсутствуют
562	513261.16	1274781.95	данные отсутствуют	данные отсутствуют
563	513253.4	1274784.07	данные отсутствуют	данные отсутствуют
564	513238.11	1274788.77	данные отсутствуют	данные отсутствуют
565	513203.91	1274796.08	данные отсутствуют	данные отсутствуют
566	513186.27	1274798.26	данные отсутствуют	данные отсутствуют
567	513135.86	1274798.09	данные отсутствуют	данные отсутствуют
568	513129.42	1274797.25	данные отсутствуют	данные отсутствуют
569	513140.21	1274775.65	данные отсутствуют	данные отсутствуют
Государственный регистратор			ФГИС ЕГРН	
полное наименование должности			подпись	
			инициалы, фамилия	

М.П.

Сведения о частях земельного участка

Земельный участок			
(вид объекта недвижимости)			
Лист № _____	Раздела 4.2	Всего листов раздела 4.2 : _____	Всего разделов: _____
02.07.2021 № 99/2021/402096167			
Кадастровый номер:		56:16:0000000:2598	

Номер точки	Координаты, м		Описание закрепления на местности	Средняя квадратическая погрешность определения координат характерных точек границы части земельного участка, м
	X	Y		
1	2	3	4	5
570	513114.3	1274706.45	данные отсутствуют	данные отсутствуют
571	513142.79	1274650.68	данные отсутствуют	данные отсутствуют
572	513167.3	1274604.75	данные отсутствуют	данные отсутствуют
573	513234.32	1274587.97	данные отсутствуют	данные отсутствуют
574	513258.71	1274563.75	данные отсутствуют	данные отсутствуют
575	513276.37	1274576.34	данные отсутствуют	данные отсутствуют
576	513264.35	1274617.73	данные отсутствуют	данные отсутствуют
577	513210.82	1274972.37	данные отсутствуют	данные отсутствуют
577	513210.82	1274972.37	данные отсутствуют	данные отсутствуют
578	513205.76	1275017.09	данные отсутствуют	данные отсутствуют
579	513143.05	1275131.56	данные отсутствуют	данные отсутствуют
580	513089.97	1275116.82	данные отсутствуют	данные отсутствуют
581	513074.2	1275120.04	данные отсутствуют	данные отсутствуют
582	513032.26	1275109.31	данные отсутствуют	данные отсутствуют
583	513005	1275047.34	данные отсутствуют	данные отсутствуют
584	513010.4	1275017.76	данные отсутствуют	данные отсутствуют
585	513038.89	1274961.98	данные отсутствуют	данные отсутствуют
Государственный регистратор			ФГИС ЕГРН	
полное наименование должности			подпись	
			инициалы, фамилия	

М.П.

Сведения о частях земельного участка

Земельный участок			
(вид объекта недвижимости)			
Лист №	Раздела 4.2	Всего листов раздела 4.2 :	Всего разделов:
			Всего листов выписки:
02.07.2021 № 99/2021/402096167			
Кадастровый номер:		56:16:0000000:2598	

Номер точки	Координаты, м		Описание закрепления на местности	Средняя квадратическая погрешность определения координат характерных точек границы части земельного участка, м
	X	Y		
1	2	3	4	5
586	513067.65	1274907.07	данные отсутствуют	данные отсутствуют
587	513088.54	1274941.13	данные отсутствуют	данные отсутствуют
588	513095.34	1274945.61	данные отсутствуют	данные отсутствуют
589	513135.05	1274951.39	данные отсутствуют	данные отсутствуют
590	513156.41	1274955.7	данные отсутствуют	данные отсутствуют
591	513184.03	1274962.86	данные отсутствуют	данные отсутствуют
592	513062.46	1274898.94	данные отсутствуют	данные отсутствуют
592	513062.46	1274898.94	данные отсутствуют	данные отсутствуют
593	513033.98	1274892.88	данные отсутствуют	данные отсутствуют
594	513037.36	1274873.17	данные отсутствуют	данные отсутствуют
595	513075.01	1274822.7	данные отсутствуют	данные отсутствуют
596	513041.06	1274788.32	данные отсутствуют	данные отсутствуют
597	513027.92	1274792.2	данные отсутствуют	данные отсутствуют
598	512983.4	1274903.16	данные отсутствуют	данные отсутствуют
599	512962.61	1274995.16	данные отсутствуют	данные отсутствуют
600	512984.2	1275007.1	данные отсутствуют	данные отсутствуют
601	512975.5	1275041.27	данные отсутствуют	данные отсутствуют
Государственный регистратор			ФГИС ЕГРН	
полное наименование должности			подпись	
			инициалы, фамилия	

М.П.

Сведения о частях земельного участка

Земельный участок			
(вид объекта недвижимости)			
Лист №	Раздела 4.2	Всего листов раздела 4.2 :	Всего разделов:
			Всего листов выписки:
02.07.2021 № 99/2021/402096167			
Кадастровый номер:		56:16:0000000:2598	

Номер точки	Координаты, м		Описание закрепления на местности	Средняя квадратическая погрешность определения координат характерных точек границы части земельного участка, м
	X	Y		
1	2	3	4	5
602	512977.13	1275111.01	данные отсутствуют	данные отсутствуют
603	512960.04	1275117.5	данные отсутствуют	данные отсутствуют
604	512947.44	1275010.87	данные отсутствуют	данные отсутствуют
605	512933.77	1274987.12	данные отсутствуют	данные отсутствуют
606	512951.01	1274951.02	данные отсутствуют	данные отсутствуют
607	512930.73	1274938.43	данные отсутствуют	данные отсутствуют
608	512912.93	1274956.1	данные отсутствуют	данные отсутствуют
609	512893.33	1274938.9	данные отсутствуют	данные отсутствуют
610	512844.24	1274913	данные отсутствуют	данные отсутствуют
611	512832.14	1274837.95	данные отсутствуют	данные отсутствуют
612	512884.98	1274768.48	данные отсутствуют	данные отсутствуют
613	512948.1	1274743.79	данные отсутствуют	данные отсутствуют
614	512979.88	1274686.06	данные отсутствуют	данные отсутствуют
615	512991.92	1274638.75	данные отсутствуют	данные отсутствуют
616	512992.86	1274581.52	данные отсутствуют	данные отсутствуют
617	513056.6	1274563.42	данные отсутствуют	данные отсутствуют
618	513056.73	1274537.76	данные отсутствуют	данные отсутствуют
Государственный регистратор			ФГИС ЕГРН	
полное наименование должности			подпись	
			инициалы, фамилия	

М.П.

Сведения о частях земельного участка

Земельный участок			
(вид объекта недвижимости)			
Лист №	Раздела 4.2	Всего листов раздела 4.2 :	Всего разделов:
			Всего листов выписки:
02.07.2021 № 99/2021/402096167			
Кадастровый номер:		56:16:0000000:2598	

Номер точки	Координаты, м		Описание закрепления на местности	Средняя квадратическая погрешность определения координат характерных точек границы части земельного участка, м
	X	Y		
1	2	3	4	5
619	513070.5	1274540.46	данные отсутствуют	данные отсутствуют
620	513128.61	1274598.64	данные отсутствуют	данные отсутствуют
621	513090.39	1274632	данные отсутствуют	данные отсутствуют
622	513100.78	1274654.42	данные отсутствуют	данные отсутствуют
623	513080.2	1274701.68	данные отсутствуют	данные отсутствуют
624	513058.21	1274769.99	данные отсутствуют	данные отсутствуют
625	513071.16	1274806.23	данные отсутствуют	данные отсутствуют
626	513099.3	1274828.45	данные отсутствуют	данные отсутствуют
627	513097.23	1274831.23	данные отсутствуют	данные отсутствуют
628	513061.45	1274874.31	данные отсутствуют	данные отсутствуют
629	513052.3	1274883.08	данные отсутствуют	данные отсутствуют
630	513057.87	1274892.12	данные отсутствуют	данные отсутствуют
631	513486.86	1271214.76	данные отсутствуют	данные отсутствуют
631	513486.86	1271214.76	данные отсутствуют	данные отсутствуют
632	513501.7	1271194.05	данные отсутствуют	данные отсутствуют
633	513550.92	1271150.23	данные отсутствуют	данные отсутствуют
634	513577.74	1271132.07	данные отсутствуют	данные отсутствуют
Государственный регистратор			ФГИС ЕГРН	
полное наименование должности			подпись	
			инициалы, фамилия	

М.П.

Выписка из Единого государственного реестра недвижимости об объекте недвижимости

Сведения о частях земельного участка

Земельный участок			
(вид объекта недвижимости)			
Лист №	Раздела 4.2	Всего листов раздела 4.2 :	Всего разделов:
02.07.2021 № 99/2021/402096167			
Кадастровый номер:		56:16:0000000:2598	

Номер точки	Координаты, м		Описание закрепления на местности	Средняя квадратическая погрешность определения координат характерных точек границы части земельного участка, м
	X	Y		
1	2	3	4	5
635	513641.26	1271117.52	данные отсутствуют	данные отсутствуют
636	513687.76	1271156.47	данные отсутствуют	данные отсутствуют
637	513724.35	1271179.08	данные отсутствуют	данные отсутствуют
638	513727.44	1271193.01	данные отсутствуют	данные отсутствуют
639	513750.58	1271201.43	данные отсутствуют	данные отсутствуют
640	513807.77	1271311.63	данные отсутствуют	данные отсутствуют
641	513802.86	1271336.44	данные отсутствуют	данные отсутствуют
642	513842.16	1271408.32	данные отсутствуют	данные отсутствуют
643	513817.99	1271467.74	данные отсутствуют	данные отсутствуют
644	513823.36	1271528.6	данные отсутствуют	данные отсутствуют
645	513838.13	1271557.03	данные отсутствуют	данные отсутствуют
646	513871.36	1271579.51	данные отсутствуют	данные отсутствуют
647	513853.24	1271636.41	данные отсутствуют	данные отсутствуют
648	513853.68	1271670.17	данные отсутствуют	данные отсутствуют
649	513865.06	1271694.72	данные отсутствуют	данные отсутствуют
650	513873.01	1271693.49	данные отсутствуют	данные отсутствуют
651	513879.82	1271669.96	данные отсутствуют	данные отсутствуют
Государственный регистратор			ФГИС ЕГРН	
полное наименование должности			подпись	
			инициалы, фамилия	

М.П.

Сведения о частях земельного участка

Земельный участок			
(вид объекта недвижимости)			
Лист №	Раздела 4.2	Всего листов раздела 4.2 :	Всего разделов:
02.07.2021 № 99/2021/402096167			
Кадастровый номер:		56:16:0000000:2598	

Номер точки	Координаты, м		Описание закрепления на местности	Средняя квадратическая погрешность определения координат характерных точек границы части земельного участка, м
	X	Y		
1	2	3	4	5
652	513869.05	1271664.49	данные отсутствуют	данные отсутствуют
653	513871.49	1271625.33	данные отсутствуют	данные отсутствуют
654	513887.63	1271580.83	данные отсутствуют	данные отсутствуют
655	513927.92	1271591.57	данные отсутствуют	данные отсутствуют
656	513922	1271625.62	данные отсутствуют	данные отсутствуют
657	513902.38	1271668.18	данные отсутствуют	данные отсутствуют
658	513907.02	1271689.86	данные отсутствуют	данные отсутствуют
659	513915.55	1271698.51	данные отсутствуют	данные отсутствуют
660	513894.43	1271724.82	данные отсутствуют	данные отсутствуют
661	513875.38	1271723.12	данные отсутствуют	данные отсутствуют
662	513878.03	1271704.03	данные отсутствуют	данные отсутствуют
663	513860.86	1271706.48	данные отсутствуют	данные отсутствуют
664	513836.66	1271800.61	данные отсутствуют	данные отсутствуют
665	513765.92	1271853.16	данные отсутствуют	данные отсутствуют
666	513759.3	1271856.71	данные отсутствуют	данные отсутствуют
667	513753.75	1271862.19	данные отсутствуют	данные отсутствуют
668	513734.56	1271876.45	данные отсутствуют	данные отсутствуют
Государственный регистратор			ФГИС ЕГРН	
полное наименование должности			подпись	
			инициалы, фамилия	

М.П.

Сведения о частях земельного участка

Земельный участок			
(вид объекта недвижимости)			
Лист №	Раздела 4.2	Всего листов раздела 4.2 :	Всего разделов: _____
02.07.2021 № 99/2021/402096167			
Кадастровый номер:		56:16:0000000:2598	

Номер точки	Координаты, м		Описание закрепления на местности	Средняя квадратическая погрешность определения координат характерных точек границы части земельного участка, м
	X	Y		
1	2	3	4	5
669	513718.98	1271879.55	данные отсутствуют	данные отсутствуют
670	513695.84	1271870.18	данные отсутствуют	данные отсутствуют
671	513665.85	1271892.62	данные отсутствуют	данные отсутствуют
672	513654.28	1271916.12	данные отсутствуют	данные отсутствуют
673	513599.76	1271950.52	данные отсутствуют	данные отсутствуют
674	513553.77	1271938.48	данные отсутствуют	данные отсутствуют
675	513496.11	1271910.12	данные отсутствуют	данные отсутствуют
676	513487.12	1271927.27	данные отсутствуют	данные отсутствуют
677	513579.67	1271964.74	данные отсутствуют	данные отсутствуют
678	513597.97	1271958.79	данные отсутствуют	данные отсутствуют
679	513609	1271972.87	данные отсутствуют	данные отсутствуют
680	513597.16	1271989.04	данные отсутствуют	данные отсутствуют
681	513598.34	1272004.34	данные отсутствуют	данные отсутствуют
682	513576.24	1272035.42	данные отсутствуют	данные отсутствуют
683	513549.51	1272043.55	данные отсутствуют	данные отсутствуют
684	513512.5	1272070.72	данные отсутствуют	данные отсутствуют
685	513482.21	1272117.68	данные отсутствуют	данные отсутствуют
Государственный регистратор			ФГИС ЕГРН	
полное наименование должности			подпись	
			инициалы, фамилия	

М.П.

Сведения о частях земельного участка

Земельный участок			
(вид объекта недвижимости)			
Лист №	Раздела 4.2	Всего листов раздела 4.2 :	Всего разделов: 1
02.07.2021 № 99/2021/402096167			
Кадастровый номер:		56:16:0000000:2598	

Номер точки	Координаты, м		Описание закрепления на местности	Средняя квадратическая погрешность определения координат характерных точек границы части земельного участка, м
	X	Y		
1	2	3	4	5
686	513475.08	1272132.88	данные отсутствуют	данные отсутствуют
687	513494.27	1272201.3	данные отсутствуют	данные отсутствуют
688	513484.9	1272402.86	данные отсутствуют	данные отсутствуют
689	513496.63	1272458.96	данные отсутствуют	данные отсутствуют
690	513563.73	1272510.98	данные отсутствуют	данные отсутствуют
691	513561.91	1272542.83	данные отсутствуют	данные отсутствуют
692	513501.21	1272616.1	данные отсутствуют	данные отсутствуют
693	513453.15	1272683.39	данные отсутствуют	данные отсутствуют
694	513404.67	1272728.71	данные отсутствуют	данные отсутствуют
695	513365.12	1272744.96	данные отсутствуют	данные отсутствуют
696	513291.92	1272800.58	данные отсутствуют	данные отсутствуют
697	513236.95	1272743.44	данные отсутствуют	данные отсутствуют
698	513239.66	1272740.71	данные отсутствуют	данные отсутствуют
699	513243.85	1272724.58	данные отсутствуют	данные отсутствуют
700	513245.9	1272717.33	данные отсутствуют	данные отсутствуют
701	513292.03	1272650.91	данные отсутствуют	данные отсутствуют
702	513294.66	1272642.96	данные отсутствуют	данные отсутствуют
Государственный регистратор			ФГИС ЕГРН	
полное наименование должности			подпись	
			инициалы, фамилия	

М.П.

Сведения о частях земельного участка

Земельный участок			
(вид объекта недвижимости)			
Лист №	Раздела 4.2	Всего листов раздела 4.2 :	Всего разделов:
02.07.2021 № 99/2021/402096167			
Кадастровый номер:		56:16:0000000:2598	

Номер точки	Координаты, м		Описание закрепления на местности	Средняя квадратическая погрешность определения координат характерных точек границы части земельного участка, м
	X	Y		
1	2	3	4	5
703	513297.21	1272633.98	данные отсутствуют	данные отсутствуют
704	513298.81	1272631.54	данные отсутствуют	данные отсутствуют
705	513314.86	1272622.72	данные отсутствуют	данные отсутствуют
706	513335.82	1272586.34	данные отсутствуют	данные отсутствуют
707	513339.04	1272583.41	данные отсутствуют	данные отсутствуют
708	513345.68	1272578.88	данные отсутствуют	данные отсутствуют
709	513380.35	1272558.57	данные отсутствуют	данные отсутствуют
710	513369.69	1272545.73	данные отсутствуют	данные отсутствуют
711	513363.63	1272539.28	данные отсутствуют	данные отсутствуют
712	513358.3	1272532.22	данные отсутствуют	данные отсутствуют
713	513352.24	1272523.21	данные отсутствуют	данные отсутствуют
714	513350.62	1272520.62	данные отсутствуют	данные отсутствуют
715	513352.75	1272449.17	данные отсутствуют	данные отсутствуют
716	513333.53	1272395.58	данные отсутствуют	данные отсутствуют
717	513394	1272318.24	данные отсутствуют	данные отсутствуют
718	513445.47	1272195.95	данные отсутствуют	данные отсутствуют
719	513363.26	1272165.04	данные отсутствуют	данные отсутствуют
Государственный регистратор			ФГИС ЕГРН	
полное наименование должности			подпись	
			инициалы, фамилия	

М.П.

Сведения о частях земельного участка

Земельный участок			
(вид объекта недвижимости)			
Лист №	Раздела 4.2	Всего листов раздела 4.2 :	Всего разделов:
02.07.2021 № 99/2021/402096167			
Кадастровый номер:		56:16:0000000:2598	

Номер точки	Координаты, м		Описание закрепления на местности	Средняя квадратическая погрешность определения координат характерных точек границы части земельного участка, м
	X	Y		
1	2	3	4	5
720	513362.18	1272162.99	данные отсутствуют	данные отсутствуют
721	513367.41	1272151.85	данные отсутствуют	данные отсутствуют
722	513373.58	1272142.66	данные отсутствуют	данные отсутствуют
723	513410.39	1272114.62	данные отсутствуют	данные отсутствуют
724	513403.02	1272080.91	данные отсутствуют	данные отсутствуют
725	513401.7	1272074	данные отсутствуют	данные отсутствуют
726	513400.95	1272045.56	данные отсутствуют	данные отсутствуют
727	513401.71	1272027.94	данные отсутствуют	данные отсутствуют
728	513402.78	1272022.81	данные отсутствуют	данные отсутствуют
729	513422.39	1271979.22	данные отсутствуют	данные отсутствуют
730	513412.73	1271975.2	данные отсутствуют	данные отсутствуют
731	513414.98	1271964.43	данные отсутствуют	данные отсутствуют
732	513418.99	1271954.05	данные отсутствуют	данные отсутствуют
733	513422.71	1271945.77	данные отсутствуют	данные отсутствуют
734	513427.27	1271937.93	данные отсутствуют	данные отсутствуют
735	513464.64	1271880.94	данные отсутствуют	данные отсутствуют
736	513473.01	1271870.71	данные отсутствуют	данные отсутствуют
Государственный регистратор			ФГИС ЕГРН	
полное наименование должности			подпись	
			инициалы, фамилия	

М.П.

Сведения о частях земельного участка

Земельный участок			
(вид объекта недвижимости)			
Лист №	Раздела 4.2	Всего листов раздела 4.2 :	Всего разделов: 1
02.07.2021		№ 99/2021/402096167	
Кадастровый номер:		56:16:0000000:2598	

Номер точки	Координаты, м		Описание закрепления на местности	Средняя квадратическая погрешность определения координат характерных точек границы части земельного участка, м
	X	Y		
1	2	3	4	5
737	513479.11	1271865.45	данные отсутствуют	данные отсутствуют
738	513496.59	1271856.43	данные отсутствуют	данные отсутствуют
739	513502.58	1271851.48	данные отсутствуют	данные отсутствуют
740	513508.56	1271847.64	данные отсутствуют	данные отсутствуют
741	513547.62	1271831.5	данные отсутствуют	данные отсутствуют
742	513552.13	1271823.19	данные отсутствуют	данные отсутствуют
743	513554.97	1271812.23	данные отсутствуют	данные отсутствуют
744	513557.62	1271805.19	данные отсутствуют	данные отсутствуют
745	513573.02	1271773.19	данные отсутствуют	данные отсутствуют
746	513579.61	1271762.13	данные отсутствуют	данные отсутствуют
747	513610.81	1271722.27	данные отсутствуют	данные отсутствуют
748	513618.69	1271714.48	данные отсутствуют	данные отсутствуют
749	513664.71	1271680.49	данные отсутствуют	данные отсутствуют
750	513671.92	1271676.62	данные отсутствуют	данные отсутствуют
751	513700.92	1271667.19	данные отсутствуют	данные отсутствуют
752	513683.66	1271643.98	данные отсутствуют	данные отсутствуют
753	513677.44	1271632.33	данные отсутствуют	данные отсутствуют
Государственный регистратор			ФГИС ЕГРН	
полное наименование должности			подпись	
			инициалы, фамилия	

М.П.

Сведения о частях земельного участка

Земельный участок			
(вид объекта недвижимости)			
Лист №	Раздела 4.2	Всего листов раздела 4.2 :	Всего разделов: 1
02.07.2021 № 99/2021/402096167			
Кадастровый номер:		56:16:0000000:2598	

Номер точки	Координаты, м		Описание закрепления на местности	Средняя квадратическая погрешность определения координат характерных точек границы части земельного участка, м
	X	Y		
1	2	3	4	5
754	513669.7	1271616.61	данные отсутствуют	данные отсутствуют
755	513656	1271580.21	данные отсутствуют	данные отсутствуют
756	513650.9	1271561.25	данные отсутствуют	данные отсутствуют
757	513645.55	1271484.69	данные отсутствуют	данные отсутствуют
758	513648.3	1271462.51	данные отсутствуют	данные отсутствуют
759	513657.29	1271426.82	данные отсутствуют	данные отсутствуют
760	513655.64	1271419.56	данные отсутствуют	данные отсутствуют
761	513638.59	1271399.08	данные отсутствуют	данные отсутствуют
762	513631.1	1271388.54	данные отсутствуют	данные отсутствуют
763	513625.3	1271376.99	данные отсутствуют	данные отсутствуют
764	513609.83	1271339.16	данные отсутствуют	данные отсутствуют
765	513604.16	1271317.26	данные отсутствуют	данные отсутствуют
766	513599.99	1271310.22	данные отсутствуют	данные отсутствуют
767	513592.05	1271306.89	данные отсутствуют	данные отсутствуют
768	513529.94	1271267.61	данные отсутствуют	данные отсутствуют
769	513522.16	1271260.38	данные отсутствуют	данные отсутствуют
770	513491.49	1271221.89	данные отсутствуют	данные отсутствуют
Государственный регистратор			ФГИС ЕГРН	
полное наименование должности			подпись	
			инициалы, фамилия	

М.П.

Сведения о частях земельного участка

Земельный участок			
(вид объекта недвижимости)			
Лист №	Раздела 4.2	Всего листов раздела 4.2 :	Всего разделов:
02.07.2021 № 99/2021/402096167			
Кадастровый номер:		56:16:0000000:2598	

Номер точки	Координаты, м		Описание закрепления на местности	Средняя квадратическая погрешность определения координат характерных точек границы части земельного участка, м
	X	Y		
1	2	3	4	5
771	513743.71	1271439.61	данные отсутствуют	данные отсутствуют
771	513743.71	1271439.61	данные отсутствуют	данные отсутствуют
772	513733.34	1271431.42	данные отсутствуют	данные отсутствуют
773	513716.17	1271434.85	данные отсутствуют	данные отсутствуют
774	513703.71	1271472.78	данные отсутствуют	данные отсутствуют
775	513725.51	1271536.64	данные отсутствуют	данные отсутствуют
776	513757.79	1271586.34	данные отсутствуют	данные отсутствуют
777	513785.34	1271559.91	данные отсутствуют	данные отсутствуют
778	513739.18	1271534.33	данные отсутствуют	данные отсутствуют
779	513749.22	1271492.72	данные отсутствуют	данные отсутствуют
780	513747.58	1271455.07	данные отсутствуют	данные отсутствуют
781	513621.01	1271159.12	данные отсутствуют	данные отсутствуют
781	513621.01	1271159.12	данные отсутствуют	данные отсутствуют
782	513610.22	1271156.51	данные отсутствуют	данные отсутствуют
783	513611.48	1271213.85	данные отсутствуют	данные отсутствуют
784	513618.2	1271262.29	данные отсутствуют	данные отсутствуют
785	513642.83	1271259.89	данные отсутствуют	данные отсутствуют
Государственный регистратор			ФГИС ЕГРН	
полное наименование должности			подпись	
			инициалы, фамилия	

М.П.

Сведения о частях земельного участка

Земельный участок			
(вид объекта недвижимости)			
Лист №	Раздела 4.2	Всего листов раздела 4.2 :	Всего разделов:
02.07.2021 № 99/2021/402096167			
Кадастровый номер:		56:16:0000000:2598	

Номер точки	Координаты, м		Описание закрепления на местности	Средняя квадратическая погрешность определения координат характерных точек границы части земельного участка, м
	X	Y		
1	2	3	4	5
786	513643.71	1271244.13	данные отсутствуют	данные отсутствуют
787	513652.96	1271237.65	данные отсутствуют	данные отсутствуют
788	513652.06	1271229.52	данные отсутствуют	данные отсутствуют
789	513640.39	1271214.81	данные отсутствуют	данные отсутствуют
790	513631.85	1271179.73	данные отсутствуют	данные отсутствуют
791	512979.68	1275826.43	данные отсутствуют	данные отсутствуют
791	512979.68	1275826.43	данные отсутствуют	данные отсутствуют
792	512983.38	1275873.81	данные отсутствуют	данные отсутствуют
793	513007.61	1275884.46	данные отсутствуют	данные отсутствуют
794	513008.14	1275909.46	данные отсутствуют	данные отсутствуют
795	512958.03	1275958.55	данные отсутствуют	данные отсутствуют
796	512924.87	1276029.43	данные отсутствуют	данные отсутствуют
797	512912.23	1276063.58	данные отсутствуют	данные отсутствуют
798	512890.44	1276091.76	данные отсутствуют	данные отсутствуют
799	512857.12	1276061.99	данные отсутствуют	данные отсутствуют
800	512836.13	1276059.91	данные отсутствуют	данные отсутствуют
801	512821.48	1276101.94	данные отсутствуют	данные отсутствуют
Государственный регистратор			ФГИС ЕГРН	
полное наименование должности			подпись	
			инициалы, фамилия	

М.П.

Сведения о частях земельного участка

Земельный участок			
(вид объекта недвижимости)			
Лист №	Раздела 4.2	Всего листов раздела 4.2 :	Всего разделов:
02.07.2021 № 99/2021/402096167			
Кадастровый номер:		56:16:0000000:2598	

Номер точки	Координаты, м		Описание закрепления на местности	Средняя квадратическая погрешность определения координат характерных точек границы части земельного участка, м
	X	Y		
1	2	3	4	5
802	512553.65	1276129.56	данные отсутствуют	данные отсутствуют
803	512551.69	1276099.97	данные отсутствуют	данные отсутствуют
804	512585.81	1276051.33	данные отсутствуют	данные отсутствуют
805	512590.69	1276045.16	данные отсутствуют	данные отсутствуют
806	512596.25	1276039.6	данные отсутствуют	данные отсутствуют
807	512603.46	1276033.17	данные отсутствуют	данные отсутствуют
808	512659.47	1275997.9	данные отсутствуют	данные отсутствуют
809	512681.06	1275988.88	данные отсутствуют	данные отсутствуют
810	512704.39	1275979.63	данные отсутствуют	данные отсутствуют
811	512734.42	1275968.84	данные отсутствуют	данные отсутствуют
812	512759.7	1275964.49	данные отсутствуют	данные отсутствуют
813	512763.86	1275962.63	данные отсутствуют	данные отсутствуют
814	512758.72	1275973.32	данные отсутствуют	данные отсутствуют
815	512766.59	1275990.05	данные отсутствуют	данные отсутствуют
816	512765.43	1276008.93	данные отсутствуют	данные отсутствуют
817	512773.03	1276010.06	данные отсутствуют	данные отсутствуют
818	512783.33	1275976.34	данные отсутствуют	данные отсутствуют
Государственный регистратор			ФГИС ЕГРН	
полное наименование должности			подпись	
			инициалы, фамилия	

М.П.

Сведения о частях земельного участка

Земельный участок			
(вид объекта недвижимости)			
Лист №	Раздела 4.2	Всего листов раздела 4.2 :	Всего разделов: 1
02.07.2021 № 99/2021/402096167			
Кадастровый номер:		56:16:0000000:2598	

Номер точки	Координаты, м		Описание закрепления на местности	Средняя квадратическая погрешность определения координат характерных точек границы части земельного участка, м
	X	Y		
1	2	3	4	5
819	512811.89	1275987.01	данные отсутствуют	данные отсутствуют
820	512820.04	1276023.36	данные отсутствуют	данные отсутствуют
821	512830.87	1276031.04	данные отсутствуют	данные отсутствуют
822	512844.69	1276019.13	данные отсутствуют	данные отсутствуют
823	512820.29	1275972.53	данные отсутствуют	данные отсутствуют
824	512806.21	1275964.84	данные отсутствуют	данные отсутствуют
825	512769.63	1275958.71	данные отсутствуют	данные отсутствуют
826	512799.49	1275926.23	данные отсутствуют	данные отсутствуют
827	512804.85	1275921.68	данные отсутствуют	данные отсутствуют
828	512776.46	1275899.12	данные отсутствуют	данные отсутствуют
829	512770.61	1275893.21	данные отсутствуют	данные отсутствуют
830	512760.17	1275881.82	данные отсутствуют	данные отсутствуют
831	512752.39	1275872.64	данные отсутствуют	данные отсутствуют
832	512743.07	1275860.76	данные отсутствуют	данные отсутствуют
833	512735.94	1275850.93	данные отсутствуют	данные отсутствуют
834	512729.63	1275841.7	данные отсутствуют	данные отсутствуют
835	512721.21	1275828.61	данные отсутствуют	данные отсутствуют
Государственный регистратор			ФГИС ЕГРН	
полное наименование должности			подпись	
			инициалы, фамилия	

М.П.

Сведения о частях земельного участка

Земельный участок			
(вид объекта недвижимости)			
Лист №	Раздела 4.2	Всего листов раздела 4.2 :	Всего разделов:
			Всего листов выписки:
02.07.2021 № 99/2021/402096167			
Кадастровый номер:		56:16:0000000:2598	

Номер точки	Координаты, м		Описание закрепления на местности	Средняя квадратическая погрешность определения координат характерных точек границы части земельного участка, м
	X	Y		
1	2	3	4	5
836	512716.43	1275820.31	данные отсутствуют	данные отсутствуют
837	512701.7	1275776.54	данные отсутствуют	данные отсутствуют
838	512721.25	1275734.37	данные отсутствуют	данные отсутствуют
839	512870.59	1275791.35	данные отсутствуют	данные отсутствуют
840	512932.62	1275787.71	данные отсутствуют	данные отсутствуют
841	512520.71	1276174.65	данные отсутствуют	данные отсутствуют
841	512520.71	1276174.65	данные отсутствуют	данные отсутствуют
842	512536.66	1276173.56	данные отсутствуют	данные отсутствуют
843	512598.5	1276142.29	данные отсутствуют	данные отсутствуют
844	512660.87	1276136.68	данные отсутствуют	данные отсутствуют
845	512676.45	1276170.96	данные отсутствуют	данные отсутствуют
846	512704.74	1276155.97	данные отсутствуют	данные отсутствуют
847	512717.11	1276176.42	данные отсутствуют	данные отсутствуют
848	512701.72	1276236.21	данные отсутствуют	данные отсутствуют
849	512708.11	1276271.77	данные отсутствуют	данные отсутствуют
850	512713.06	1276277.62	данные отсутствуют	данные отсутствуют
851	512713.38	1276280.24	данные отсутствуют	данные отсутствуют
Государственный регистратор			ФГИС ЕГРН	
полное наименование должности			подпись	
			инициалы, фамилия	

М.П.

Сведения о частях земельного участка

Земельный участок			
(вид объекта недвижимости)			
Лист №	Раздела 4.2	Всего листов раздела 4.2 :	Всего разделов:
02.07.2021 № 99/2021/402096167			
Кадастровый номер:		56:16:0000000:2598	

Номер точки	Координаты, м		Описание закрепления на местности	Средняя квадратическая погрешность определения координат характерных точек границы части земельного участка, м
	X	Y		
1	2	3	4	5
852	512715.65	1276284.17	данные отсутствуют	данные отсутствуют
853	512719.18	1276284.85	данные отсутствуют	данные отсутствуют
854	512739.42	1276308.76	данные отсутствуют	данные отсутствуют
855	512734.76	1276323.87	данные отсутствуют	данные отсутствуют
856	512739.61	1276334.08	данные отсутствуют	данные отсутствуют
857	512723.61	1276454.72	данные отсутствуют	данные отсутствуют
858	512735.21	1276498.2	данные отсутствуют	данные отсутствуют
859	512775.09	1276528.66	данные отсутствуют	данные отсутствуют
860	512824.08	1276573.63	данные отсутствуют	данные отсутствуют
861	512838.43	1276592.12	данные отсутствуют	данные отсутствуют
862	512835.05	1276611.84	данные отсутствуют	данные отсутствуют
863	512763.75	1276698.98	данные отсутствуют	данные отсутствуют
864	512770.06	1276749.67	данные отсутствуют	данные отсутствуют
865	512781.54	1276818.14	данные отсутствуют	данные отсутствуют
866	512755.12	1276852.88	данные отсутствуют	данные отсутствуют
867	512736.87	1276826.47	данные отсутствуют	данные отсутствуют
868	512696.09	1276846.66	данные отсутствуют	данные отсутствуют
Государственный регистратор			ФГИС ЕГРН	
полное наименование должности			подпись	
			инициалы, фамилия	

М.П.

Сведения о частях земельного участка

Земельный участок			
(вид объекта недвижимости)			
Лист №	Раздела 4.2	Всего листов раздела 4.2 :	Всего разделов: 99/2021/402096167
Кадастровый номер:		56:16:0000000:2598	

Номер точки	Координаты, м		Описание закрепления на местности	Средняя квадратическая погрешность определения координат характерных точек границы части земельного участка, м
	X	Y		
1	2	3	4	5
869	512666.35	1276888.62	данные отсутствуют	данные отсутствуют
870	512653.92	1277014.21	данные отсутствуют	данные отсутствуют
871	512522.66	1277018.82	данные отсутствуют	данные отсутствуют
872	512513.05	1277103.64	данные отсутствуют	данные отсутствуют
873	512578.04	1277232.9	данные отсутствуют	данные отсутствуют
874	512618.51	1277276.51	данные отсутствуют	данные отсутствуют
875	512586.01	1277346.08	данные отсутствуют	данные отсутствуют
876	512540.7	1277351.78	данные отсутствуют	данные отсутствуют
877	512432.19	1277399.27	данные отсутствуют	данные отсутствуют
878	512353.76	1277469.93	данные отсутствуют	данные отсутствуют
879	512331.27	1277506	данные отсутствуют	данные отсутствуют
880	512314.28	1277491.44	данные отсутствуют	данные отсутствуют
881	512301.07	1277507.83	данные отсутствуют	данные отсутствуют
882	512324.59	1277528.99	данные отсутствуют	данные отсутствуют
883	512325.5	1277610.57	данные отсутствуют	данные отсутствуют
884	512293.92	1277628.83	данные отсутствуют	данные отсутствуют
885	512269.66	1277624.11	данные отсутствуют	данные отсутствуют
Государственный регистратор			ФГИС ЕГРН	
полное наименование должности			подпись	
			инициалы, фамилия	

М.П.

Выписка из Единого государственного реестра недвижимости об объекте недвижимости

Сведения о частях земельного участка

Земельный участок			
(вид объекта недвижимости)			
Лист №	Раздела 4.2	Всего листов раздела 4.2 :	Всего разделов: _____
02.07.2021 № 99/2021/402096167			
Кадастровый номер:		56:16:0000000:2598	

Номер точки	Координаты, м		Описание закрепления на местности	Средняя квадратическая погрешность определения координат характерных точек границы части земельного участка, м
	X	Y		
1	2	3	4	5
886	512183.48	1277667.1	данные отсутствуют	данные отсутствуют
887	512154.52	1277686.04	данные отсутствуют	данные отсутствуют
888	512116.52	1277672.69	данные отсутствуют	данные отсутствуют
889	512110.54	1277688.45	данные отсутствуют	данные отсутствуют
890	512128.81	1277709.59	данные отсутствуют	данные отсутствуют
891	512110.36	1277723.97	данные отсутствуют	данные отсутствуют
892	512081.63	1277793.82	данные отсутствуют	данные отсутствуют
893	512069.88	1277848.29	данные отсутствуют	данные отсутствуют
894	512071.9	1277927.67	данные отсутствуют	данные отсутствуют
895	512055.65	1277954.19	данные отсутствуют	данные отсутствуют
896	511958.41	1277985.67	данные отсутствуют	данные отсутствуют
897	511892.15	1278005.21	данные отсутствуют	данные отсутствуют
898	511774.19	1278034.01	данные отсутствуют	данные отсутствуют
899	511736.72	1278014.47	данные отсутствуют	данные отсутствуют
900	511706.2	1277967.58	данные отсутствуют	данные отсутствуют
901	511639.19	1277939.93	данные отсутствуют	данные отсутствуют
902	511575.26	1277994.41	данные отсутствуют	данные отсутствуют
Государственный регистратор			ФГИС ЕГРН	
полное наименование должности			подпись	
			инициалы, фамилия	

М.П.

Сведения о частях земельного участка

Земельный участок			
(вид объекта недвижимости)			
Лист №	Раздела 4.2	Всего листов раздела 4.2 :	Всего разделов:
02.07.2021 № 99/2021/402096167			
Кадастровый номер:		56:16:0000000:2598	

Номер точки	Координаты, м		Описание закрепления на местности	Средняя квадратическая погрешность определения координат характерных точек границы части земельного участка, м
	X	Y		
1	2	3	4	5
903	511561.34	1278060.5	данные отсутствуют	данные отсутствуют
904	511597.17	1278130.79	данные отсутствуют	данные отсутствуют
905	511601.03	1278161.03	данные отсутствуют	данные отсутствуют
906	511579.85	1278192.31	данные отсутствуют	данные отсутствуют
907	511544.51	1278209.84	данные отсутствуют	данные отсутствуют
908	511404.94	1278261.15	данные отсутствуют	данные отсутствуют
909	511382.01	1278304.97	данные отсутствуют	данные отсутствуют
910	511392.57	1278364.32	данные отсутствуют	данные отсутствуют
911	511422.01	1278398.65	данные отсутствуют	данные отсутствуют
912	511458.87	1278426.75	данные отсутствуют	данные отсутствуют
913	511500.87	1278448.02	данные отсутствуют	данные отсутствуют
914	511541.04	1278501.21	данные отсутствуют	данные отсутствуют
915	511564.81	1278530.96	данные отсутствуют	данные отсутствуют
916	511564.68	1278561.19	данные отсутствуют	данные отсутствуют
917	511552.63	1278586.8	данные отсутствуют	данные отсутствуют
918	511534.98	1278591.29	данные отсутствуют	данные отсутствуют
919	511529.33	1278581	данные отсутствуют	данные отсутствуют
Государственный регистратор			ФГИС ЕГРН	
полное наименование должности			подпись	
			инициалы, фамилия	

М.П.

Сведения о частях земельного участка

Земельный участок			
(вид объекта недвижимости)			
Лист №	Раздела 4.2	Всего листов раздела 4.2 :	Всего разделов:
02.07.2021 № 99/2021/402096167			
Кадастровый номер:		56:16:0000000:2598	

Номер точки	Координаты, м		Описание закрепления на местности	Средняя квадратическая погрешность определения координат характерных точек границы части земельного участка, м
	X	Y		
1	2	3	4	5
920	511482.14	1278577.38	данные отсутствуют	данные отсутствуют
921	511471.29	1278585.89	данные отсутствуют	данные отсутствуют
922	511458.82	1278575.58	данные отсутствуют	данные отсутствуют
923	511465.14	1278559.64	данные отсутствуют	данные отсутствуют
924	511451.54	1278547.04	данные отсутствуют	данные отсутствуют
925	511457.91	1278520.83	данные отсутствуют	данные отсутствуют
926	511446.58	1278509.38	данные отсутствуют	данные отсутствуют
927	511407.82	1278528.61	данные отсутствуют	данные отсутствуют
928	511395.25	1278542.24	данные отсутствуют	данные отсутствуют
929	511359.94	1278552.93	данные отсутствуют	данные отсутствуют
930	511336.27	1278568.23	данные отсутствуют	данные отсутствуют
931	511315.01	1278621.74	данные отсутствуют	данные отсутствуют
932	511314.07	1278710.13	данные отсутствуют	данные отсутствуют
933	511316.24	1278736.94	данные отсутствуют	данные отсутствуют
934	511290.04	1278745.38	данные отсутствуют	данные отсутствуют
935	511229.42	1278685.26	данные отсутствуют	данные отсутствуют
936	511169.19	1278669.61	данные отсутствуют	данные отсутствуют
Государственный регистратор			ФГИС ЕГРН	
полное наименование должности			подпись	
			инициалы, фамилия	

М.П.

Сведения о частях земельного участка

Земельный участок			
(вид объекта недвижимости)			
Лист №	Раздела 4.2	Всего листов раздела 4.2 :	Всего разделов:
02.07.2021 № 99/2021/402096167			
Кадастровый номер:		56:16:0000000:2598	

Номер точки	Координаты, м		Описание закрепления на местности	Средняя квадратическая погрешность определения координат характерных точек границы части земельного участка, м
	X	Y		
1	2	3	4	5
937	511148.69	1278675.23	данные отсутствуют	данные отсутствуют
938	511095.45	1278758.84	данные отсутствуют	данные отсутствуют
939	511104.93	1278803.36	данные отсутствуют	данные отсутствуют
940	511117.88	1278835.91	данные отсутствуют	данные отсутствуют
941	511110.9	1278872.95	данные отсутствуют	данные отсутствуют
942	511069.8	1278908.13	данные отсутствуют	данные отсутствуют
943	511023.66	1278925.62	данные отсутствуют	данные отсутствуют
944	510992.37	1278925.49	данные отсутствуют	данные отсутствуют
945	510975.43	1278896.34	данные отсутствуют	данные отсутствуют
946	510979.18	1278815.38	данные отсутствуют	данные отсутствуют
947	510952.05	1278773.07	данные отсутствуют	данные отсутствуют
948	510908.29	1278763.2	данные отсутствуют	данные отсутствуют
949	510809.16	1278799.86	данные отсутствуют	данные отсутствуют
950	510765.21	1278836.17	данные отсутствуют	данные отсутствуют
951	510736.62	1278874.26	данные отсутствуют	данные отсутствуют
952	510710.41	1278884.98	данные отсутствуют	данные отсутствуют
953	510689.96	1278878.06	данные отсутствуют	данные отсутствуют
Государственный регистратор			ФГИС ЕГРН	
полное наименование должности			подпись	
			инициалы, фамилия	

М.П.

Сведения о частях земельного участка

Земельный участок			
(вид объекта недвижимости)			
Лист №	Раздела 4.2	Всего листов раздела 4.2 :	Всего разделов:
			Всего листов выписки:
02.07.2021 № 99/2021/402096167			
Кадастровый номер:		56:16:0000000:2598	

Номер точки	Координаты, м		Описание закрепления на местности	Средняя квадратическая погрешность определения координат характерных точек границы части земельного участка, м
	X	Y		
1	2	3	4	5
954	510686.58	1278869.49	данные отсутствуют	данные отсутствуют
955	510677.55	1278851.78	данные отсутствуют	данные отсутствуют
956	510660.56	1278833.46	данные отсутствуют	данные отсутствуют
957	510618.6	1278803.06	данные отсутствуют	данные отсутствуют
958	510606.21	1278772.79	данные отсутствуют	данные отсутствуют
959	510625.75	1278724.4	данные отсутствуют	данные отсутствуют
960	510629.26	1278699.32	данные отсутствуют	данные отсутствуют
961	510604.47	1278642.2	данные отсутствуют	данные отсутствуют
962	510568.7	1278627.22	данные отсутствуют	данные отсутствуют
963	510522.04	1278630.45	данные отсутствуют	данные отсутствуют
964	510470.4	1278657.56	данные отсутствуют	данные отсутствуют
965	510426.3	1278663.84	данные отсутствуют	данные отсутствуют
966	510384.93	1278660.98	данные отсутствуют	данные отсутствуют
967	510329	1278668.29	данные отсутствуют	данные отсутствуют
968	510305.86	1278675.74	данные отсутствуют	данные отсутствуют
969	510253.57	1278712.7	данные отсутствуют	данные отсутствуют
970	510225.35	1278778.86	данные отсутствуют	данные отсутствуют
Государственный регистратор			ФГИС ЕГРН	
полное наименование должности			подпись	
			инициалы, фамилия	

М.П.

Сведения о частях земельного участка

Земельный участок			
(вид объекта недвижимости)			
Лист №	Раздела 4.2	Всего листов раздела 4.2 :	Всего разделов:
02.07.2021 № 99/2021/402096167			
Кадастровый номер:		56:16:0000000:2598	

Номер точки	Координаты, м		Описание закрепления на местности	Средняя квадратическая погрешность определения координат характерных точек границы части земельного участка, м
	X	Y		
1	2	3	4	5
971	510237.78	1278845.19	данные отсутствуют	данные отсутствуют
972	510236.69	1278847.88	данные отсутствуют	данные отсутствуют
973	510237.01	1278850.82	данные отсутствуют	данные отсутствуют
974	510238.95	1278851.43	данные отсутствуют	данные отсутствуют
975	510243.23	1278874.3	данные отсутствуют	данные отсутствуют
976	510304.35	1278912.81	данные отсутствуют	данные отсутствуют
977	510338.7	1278923.72	данные отсутствуют	данные отсутствуют
978	510369.79	1278942.17	данные отсутствуют	данные отсутствуют
979	510396.55	1278970.3	данные отсутствуют	данные отсутствуют
980	510404.46	1279006.43	данные отсутствуют	данные отсутствуют
981	510383.42	1279027.36	данные отсутствуют	данные отсутствуют
982	510346.8	1279043.37	данные отсутствуют	данные отсутствуют
983	510292.45	1279061.47	данные отсутствуют	данные отсутствуют
984	510205.98	1279176.95	данные отсутствуют	данные отсутствуют
985	510210.04	1279234.08	данные отсутствуют	данные отсутствуют
986	510229.09	1279306.36	данные отсутствуют	данные отсутствуют
987	510227.08	1279402.8	данные отсутствуют	данные отсутствуют
Государственный регистратор			ФГИС ЕГРН	
полное наименование должности			подпись	
			инициалы, фамилия	

М.П.

Сведения о частях земельного участка

Земельный участок			
(вид объекта недвижимости)			
Лист №	Раздела 4.2	Всего листов раздела 4.2 :	Всего разделов: _____
02.07.2021 № 99/2021/402096167			
Кадастровый номер:		56:16:0000000:2598	

Номер точки	Координаты, м		Описание закрепления на местности	Средняя квадратическая погрешность определения координат характерных точек границы части земельного участка, м
	X	Y		
1	2	3	4	5
988	510204.16	1279422.1	данные отсутствуют	данные отсутствуют
989	510179.04	1279387.51	данные отсутствуют	данные отсутствуют
990	510130.27	1279354.99	данные отсутствуют	данные отсутствуют
991	510045.4	1279343.32	данные отсутствуют	данные отсутствуют
992	509998.02	1279364.14	данные отсутствуют	данные отсутствуют
993	509819.24	1279249.63	данные отсутствуют	данные отсутствуют
994	509833.8	1279245.73	данные отсутствуют	данные отсутствуют
995	509843.4	1279244.12	данные отсутствуют	данные отсутствуют
996	509857.41	1279242.95	данные отсутствуют	данные отсутствуют
997	509866.84	1279240.46	данные отсутствуют	данные отсутствуют
998	509905.84	1279213.65	данные отсутствуют	данные отсутствуют
999	509913.78	1279209.19	данные отсутствуют	данные отсутствуют
1000	509923.04	1279205.77	данные отсутствуют	данные отсутствуют
1001	509958.04	1279189.74	данные отсутствуют	данные отсутствуют
1002	509967.64	1279187.47	данные отсутствуют	данные отсутствуют
1003	509976.98	1279185.84	данные отсутствуют	данные отсутствуют
1004	510006.78	1279174.83	данные отсутствуют	данные отсутствуют
Государственный регистратор			ФГИС ЕГРН	
полное наименование должности			подпись	
			инициалы, фамилия	

М.П.

Сведения о частях земельного участка

Земельный участок			
(вид объекта недвижимости)			
Лист №	Раздела 4.2	Всего листов раздела 4.2 :	Всего разделов:
			Всего листов выписки:
02.07.2021 № 99/2021/402096167			
Кадастровый номер:		56:16:0000000:2598	

Номер точки	Координаты, м		Описание закрепления на местности	Средняя квадратическая погрешность определения координат характерных точек границы части земельного участка, м
	X	Y		
1	2	3	4	5
1005	510016.02	1279173.21	данные отсутствуют	данные отсутствуют
1006	510029.66	1279134.04	данные отсутствуют	данные отсутствуют
1007	510034.97	1279113.37	данные отсутствуют	данные отсутствуют
1008	510037.6	1279105.73	данные отсутствуют	данные отсутствуют
1009	510053.73	1279076.97	данные отсутствуют	данные отсутствуют
1010	510069.42	1279055.39	данные отсутствуют	данные отсутствуют
1011	510075.26	1279047.08	данные отсутствуют	данные отсутствуют
1012	510082.01	1279034.56	данные отсутствуют	данные отсутствуют
1013	510093.75	1279015.25	данные отсутствуют	данные отсутствуют
1014	510098.85	1279008.24	данные отсутствуют	данные отсутствуют
1015	510114.26	1278994.1	данные отсутствуют	данные отсутствуют
1016	510069.16	1278955.13	данные отсутствуют	данные отсутствуют
1017	510063.45	1278948.36	данные отсутствуют	данные отсутствуют
1018	510038.18	1278872.46	данные отсутствуют	данные отсутствуют
1019	510039.92	1278854.71	данные отсутствуют	данные отсутствуют
1020	510040.64	1278842.62	данные отсутствуют	данные отсутствуют
1021	510039.46	1278830.56	данные отсутствуют	данные отсутствуют
Государственный регистратор			ФГИС ЕГРН	
полное наименование должности			подпись	
			инициалы, фамилия	

М.П.

Сведения о частях земельного участка

Земельный участок			
(вид объекта недвижимости)			
Лист №	Раздела 4.2	Всего листов раздела 4.2 :	Всего разделов: _____
02.07.2021 № 99/2021/402096167			
Кадастровый номер:		56:16:0000000:2598	

Номер точки	Координаты, м		Описание закрепления на местности	Средняя квадратическая погрешность определения координат характерных точек границы части земельного участка, м
	X	Y		
1	2	3	4	5
1022	510036.77	1278815.52	данные отсутствуют	данные отсутствуют
1023	510036.17	1278802.79	данные отсутствуют	данные отсутствуют
1024	510038.31	1278762.74	данные отсутствуют	данные отсутствуют
1025	510042	1278738.93	данные отсутствуют	данные отсутствуют
1026	510054.91	1278692.9	данные отсутствуют	данные отсутствуют
1027	510063.16	1278673.02	данные отсутствуют	данные отсутствуют
1028	510081.3	1278639.01	данные отсутствуют	данные отсутствуют
1029	510098.38	1278613.3	данные отсутствуют	данные отсутствуют
1030	510112.24	1278594.84	данные отсутствуют	данные отсутствуют
1031	510124.06	1278580.86	данные отсутствуют	данные отсутствуют
1032	510177.56	1278536.34	данные отсутствуют	данные отсутствуют
1033	510194.57	1278526.62	данные отсутствуют	данные отсутствуют
1034	510220.36	1278514.24	данные отсутствуют	данные отсутствуют
1035	510244.88	1278504.56	данные отсутствуют	данные отсутствуют
1036	510261.06	1278499.47	данные отсутствуют	данные отсутствуют
1037	510327.41	1278481.21	данные отсутствуют	данные отсутствуют
1038	510349.94	1278479.02	данные отсутствуют	данные отсутствуют
Государственный регистратор			ФГИС ЕГРН	
полное наименование должности			подпись	
			инициалы, фамилия	

М.П.

Сведения о частях земельного участка

Земельный участок			
(вид объекта недвижимости)			
Лист №	Раздела 4.2	Всего листов раздела 4.2 :	Всего разделов:
02.07.2021 № 99/2021/402096167			
Кадастровый номер:		56:16:0000000:2598	

Номер точки	Координаты, м		Описание закрепления на местности	Средняя квадратическая погрешность определения координат характерных точек границы части земельного участка, м
	X	Y		
1	2	3	4	5
1039	510367.31	1278478.09	данные отсутствуют	данные отсутствуют
1040	510390.49	1278477.86	данные отсутствуют	данные отсутствуют
1041	510406.98	1278479.13	данные отсутствуют	данные отсутствуют
1042	510426.67	1278470.26	данные отсутствуют	данные отсутствуют
1043	510463.22	1278470.02	данные отсутствуют	данные отсутствуют
1044	510476.7	1278450.28	данные отсутствуют	данные отсутствуют
1045	510481.22	1278448.84	данные отсутствуют	данные отсутствуют
1046	510525.43	1278440.04	данные отсутствуют	данные отсутствуют
1047	510547.64	1278438.18	данные отсутствуют	данные отсутствуют
1048	510564.33	1278437.48	данные отсутствуют	данные отсутствуют
1049	510601.99	1278441.06	данные отсутствуют	данные отсутствуют
1050	510612.42	1278443.06	данные отсутствуют	данные отсутствуют
1051	510674.79	1278466.3	данные отсутствуют	данные отсутствуют
1052	510693.02	1278476.83	данные отсутствуют	данные отсутствуют
1053	510754.29	1278531.77	данные отсутствуют	данные отсутствуют
1054	510765.33	1278546.83	данные отсутствуют	данные отсутствуют
1055	510787.58	1278589.87	данные отсутствуют	данные отсутствуют
Государственный регистратор			ФГИС ЕГРН	
полное наименование должности			подпись	
			инициалы, фамилия	

М.П.

Сведения о частях земельного участка

Земельный участок			
(вид объекта недвижимости)			
Лист №	Раздела 4.2	Всего листов раздела 4.2 :	Всего разделов: 1
02.07.2021 № 99/2021/402096167			
Кадастровый номер:		56:16:0000000:2598	

Номер точки	Координаты, м		Описание закрепления на местности	Средняя квадратическая погрешность определения координат характерных точек границы части земельного участка, м
	X	Y		
1	2	3	4	5
1056	510720.1	1278652.94	данные отсутствуют	данные отсутствуют
1057	510705.37	1278703.38	данные отсутствуют	данные отсутствуют
1058	510793.52	1278747.02	данные отсутствуют	данные отсутствуют
1059	510934.15	1278757.31	данные отсутствуют	данные отсутствуют
1060	511042.54	1278789.03	данные отсутствуют	данные отсутствуют
1061	511137.57	1278681.76	данные отсутствуют	данные отсутствуют
1062	511386.88	1278402.01	данные отсутствуют	данные отсутствуют
1063	511366.02	1278324.86	данные отсутствуют	данные отсутствуют
1064	511326.24	1278271.82	данные отсутствуют	данные отсутствуют
1065	511575.72	1277979.75	данные отсутствуют	данные отсутствуют
1066	511697.74	1277887.74	данные отсутствуют	данные отсутствуют
1067	511735.48	1277852.58	данные отсутствуют	данные отсутствуют
1068	511743.58	1277852.03	данные отсутствуют	данные отсутствуют
1069	511848.06	1277820.85	данные отсутствуют	данные отсутствуют
1070	511858.43	1277820	данные отсутствуют	данные отсутствуют
1071	511867.46	1277820.11	данные отсутствуют	данные отсутствуют
1072	511886.89	1277817.86	данные отсутствуют	данные отсутствуют
Государственный регистратор			ФГИС ЕГРН	
полное наименование должности			подпись	
			инициалы, фамилия	

М.П.

Сведения о частях земельного участка

Земельный участок			
(вид объекта недвижимости)			
Лист №	Раздела 4.2	Всего листов раздела 4.2 :	Всего разделов:
02.07.2021 № 99/2021/402096167			
Кадастровый номер:		56:16:0000000:2598	

Номер точки	Координаты, м		Описание закрепления на местности	Средняя квадратическая погрешность определения координат характерных точек границы части земельного участка, м
	X	Y		
1	2	3	4	5
1073	511891.86	1277806.22	данные отсутствуют	данные отсутствуют
1074	511894.05	1277779.75	данные отсутствуют	данные отсутствуют
1075	511899.39	1277751.37	данные отсутствуют	данные отсутствуют
1076	511916.25	1277706.93	данные отсутствуют	данные отсутствуют
1077	511919.85	1277695.32	данные отсутствуют	данные отсутствуют
1078	511922.02	1277683.36	данные отсутствуют	данные отсутствуют
1079	511922.63	1277678.19	данные отсутствуют	данные отсутствуют
1080	511963.16	1277640.43	данные отсутствуют	данные отсутствуют
1081	511961.57	1277639.62	данные отсутствуют	данные отсутствуют
1082	512056.63	1277566.9	данные отсутствуют	данные отсутствуют
1083	512063.03	1277559.96	данные отсутствуют	данные отсутствуют
1084	512072.32	1277537.98	данные отсутствуют	данные отсутствуют
1085	512079.47	1277533.91	данные отсутствуют	данные отсутствуют
1086	512113.48	1277518.07	данные отсутствуют	данные отсутствуют
1087	512130.59	1277512.94	данные отсутствуют	данные отсутствуют
1088	512157.58	1277550.04	данные отсутствуют	данные отсутствуют
1089	512168.97	1277537.23	данные отсутствуют	данные отсутствуют
Государственный регистратор			ФГИС ЕГРН	
полное наименование должности			подпись	
			инициалы, фамилия	

М.П.

Сведения о частях земельного участка

Земельный участок			
(вид объекта недвижимости)			
Лист №	Раздела 4.2	Всего листов раздела 4.2 :	Всего разделов: 1
02.07.2021 № 99/2021/402096167			
Кадастровый номер:		56:16:0000000:2598	

Номер точки	Координаты, м		Описание закрепления на местности	Средняя квадратическая погрешность определения координат характерных точек границы части земельного участка, м
	X	Y		
1	2	3	4	5
1090	512149.44	1277514.79	данные отсутствуют	данные отсутствуют
1091	512162.72	1277502.74	данные отсутствуют	данные отсутствуют
1092	512163.18	1277486.46	данные отсутствуют	данные отсутствуют
1093	512151.43	1277486.4	данные отсутствуют	данные отсутствуют
1094	512151.81	1277485.09	данные отсутствуют	данные отсутствуют
1095	512155.45	1277472.54	данные отсутствуют	данные отсутствуют
1096	512161.4	1277454.29	данные отсутствуют	данные отсутствуют
1097	512187.53	1277401.84	данные отсутствуют	данные отсутствуют
1098	512202.97	1277379.71	данные отсутствуют	данные отсутствуют
1099	512253.01	1277329.81	данные отсутствуют	данные отсутствуют
1100	512266.56	1277320.41	данные отсутствуют	данные отсутствуют
1101	512286.52	1277302.9	данные отсутствуют	данные отсутствуют
1102	512344.36	1277267.47	данные отсутствуют	данные отсутствуют
1103	512363	1277260.04	данные отсутствуют	данные отсутствуют
1104	512374.65	1277255.8	данные отсутствуют	данные отсутствуют
1105	512385.43	1277252.26	данные отсутствуют	данные отсутствуют
1106	512399.54	1277248.2	данные отсутствуют	данные отсутствуют
Государственный регистратор			ФГИС ЕГРН	
полное наименование должности			подпись	
			инициалы, фамилия	

М.П.

Сведения о частях земельного участка

Земельный участок			
(вид объекта недвижимости)			
Лист №	Раздела 4.2	Всего листов раздела 4.2 :	Всего разделов:
			Всего листов выписки:
02.07.2021 № 99/2021/402096167			
Кадастровый номер:		56:16:0000000:2598	

Номер точки	Координаты, м		Описание закрепления на местности	Средняя квадратическая погрешность определения координат характерных точек границы части земельного участка, м
	X	Y		
1	2	3	4	5
1107	512409.83	1277245.64	данные отсутствуют	данные отсутствуют
1108	512427.13	1277242.39	данные отсутствуют	данные отсутствуют
1109	512428.64	1277137.4	данные отсутствуют	данные отсутствуют
1110	512431.3	1277124.03	данные отсутствуют	данные отсутствуют
1111	512452.18	1277059.51	данные отсутствуют	данные отсутствуют
1112	512462.06	1277041.61	данные отсутствуют	данные отсутствуют
1113	512468.73	1277030.41	данные отсутствуют	данные отсутствуют
1114	512474.98	1277020.65	данные отсутствуют	данные отсутствуют
1115	512480.02	1277015.52	данные отсутствуют	данные отсутствуют
1116	512482.01	1277008.76	данные отсутствуют	данные отсутствуют
1117	512479.05	1276994.5	данные отсутствуют	данные отсутствуют
1118	512478.82	1276985.04	данные отсутствуют	данные отсутствуют
1119	512491.23	1276893.11	данные отсутствуют	данные отсутствуют
1120	512494.83	1276880.02	данные отсутствуют	данные отсутствуют
1121	512498.1	1276872.31	данные отсутствуют	данные отсутствуют
1122	512503.97	1276859.45	данные отсутствуют	данные отсутствуют
1123	512510.52	1276849.61	данные отсутствуют	данные отсутствуют
Государственный регистратор			ФГИС ЕГРН	
полное наименование должности			подпись	
			инициалы, фамилия	

М.П.

Сведения о частях земельного участка

Земельный участок			
(вид объекта недвижимости)			
Лист №	Раздела 4.2	Всего листов раздела 4.2 :	Всего разделов: 1
02.07.2021 № 99/2021/402096167			
Кадастровый номер:		56:16:0000000:2598	

Номер точки	Координаты, м		Описание закрепления на местности	Средняя квадратическая погрешность определения координат характерных точек границы части земельного участка, м
	X	Y		
1	2	3	4	5
1124	512537.83	1276819.67	данные отсутствуют	данные отсутствуют
1125	512553	1276799.87	данные отсутствуют	данные отсутствуют
1126	512558.68	1276794.26	данные отсутствуют	данные отсутствуют
1127	512564.65	1276789.97	данные отсутствуют	данные отсутствуют
1128	512575.1	1276778.81	данные отсутствуют	данные отсутствуют
1129	512574.46	1276771.09	данные отсутствуют	данные отсутствуют
1130	512575.12	1276759.43	данные отсутствуют	данные отсутствуют
1131	512597.42	1276654.21	данные отсутствуют	данные отсутствуют
1132	512601.64	1276643.02	данные отсутствуют	данные отсутствуют
1133	512605.38	1276636.66	данные отсутствуют	данные отсутствуют
1134	512594.72	1276617.94	данные отсутствуют	данные отсутствуют
1135	512584.66	1276600.62	данные отсутствуют	данные отсутствуют
1136	512575.47	1276582.04	данные отсутствуют	данные отсутствуют
1137	512568.69	1276566.34	данные отсутствуют	данные отсутствуют
1138	512560.14	1276542.5	данные отсутствуют	данные отсутствуют
1139	512555.33	1276525.83	данные отсутствуют	данные отсутствуют
1140	512551.93	1276512.27	данные отсутствуют	данные отсутствуют
Государственный регистратор			ФГИС ЕГРН	
полное наименование должности			подпись	
			инициалы, фамилия	

М.П.

Сведения о частях земельного участка

Земельный участок			
(вид объекта недвижимости)			
Лист №	Раздела 4.2	Всего листов раздела 4.2 :	Всего разделов:
			Всего листов выписки:
02.07.2021 № 99/2021/402096167			
Кадастровый номер:		56:16:0000000:2598	

Номер точки	Координаты, м		Описание закрепления на местности	Средняя квадратическая погрешность определения координат характерных точек границы части земельного участка, м
	X	Y		
1	2	3	4	5
1141	512549.06	1276498.87	данные отсутствуют	данные отсутствуют
1142	512541.01	1276436.59	данные отсутствуют	данные отсутствуют
1143	512541.41	1276428.51	данные отсутствуют	данные отсутствуют
1144	512543.57	1276415.54	данные отсутствуют	данные отсутствуют
1145	512550.01	1276393.22	данные отсутствуют	данные отсутствуют
1146	512544.12	1276385.39	данные отсутствуют	данные отсутствуют
1147	512514.86	1276304.55	данные отсутствуют	данные отсутствуют
1148	512512.98	1276289.2	данные отсутствуют	данные отсутствуют
1149	512511.51	1276266.64	данные отсутствуют	данные отсутствуют
1150	512511.31	1276243.79	данные отсутствуют	данные отсутствуют
1151	512511.58	1276231.38	данные отсутствуют	данные отсутствуют
1152	512512.66	1276211.15	данные отсутствуют	данные отсутствуют
1153	513727.14	1271897.75	данные отсутствуют	данные отсутствуют
1153	513727.14	1271897.75	данные отсутствуют	данные отсутствуют
1154	513730.38	1271997.45	данные отсутствуют	данные отсутствуют
1155	513673.04	1271968.14	данные отсутствуют	данные отсутствуют
1156	513669	1271953.15	данные отсутствуют	данные отсутствуют
Государственный регистратор			ФГИС ЕГРН	
полное наименование должности			подпись	
			инициалы, фамилия	

М.П.

Выписка из Единого государственного реестра недвижимости об объекте недвижимости

Сведения о частях земельного участка

Земельный участок			
(вид объекта недвижимости)			
Лист №	Раздела 4.2	Всего листов раздела 4.2 :	Всего разделов: 1
02.07.2021 № 99/2021/402096167			
Кадастровый номер:		56:16:0000000:2598	

Номер точки	Координаты, м		Описание закрепления на местности	Средняя квадратическая погрешность определения координат характерных точек границы части земельного участка, м
	X	Y		
1	2	3	4	5
1157	513683.7	1271937.63	данные отсутствуют	данные отсутствуют
1158	513677.82	1271911.48	данные отсутствуют	данные отсутствуют
1159	513694.72	1271899.16	данные отсутствуют	данные отсутствуют
1160	513718.67	1271892.91	данные отсутствуют	данные отсутствуют
1161	513598.99	1273358.47	данные отсутствуют	данные отсутствуют
1161	513598.99	1273358.47	данные отсутствуют	данные отсутствуют
1162	513586.8	1273454.92	данные отсутствуют	данные отсутствуют
1163	513517.47	1273399.83	данные отсутствуют	данные отсутствуют
1164	513403.16	1273362.37	данные отсутствуют	данные отсутствуют
1165	513396.39	1273204.12	данные отсутствуют	данные отсутствуют
1166	513402.55	1273181.08	данные отсутствуют	данные отсутствуют
1167	513429.17	1273030.72	данные отсутствуют	данные отсутствуют
1168	513471.8	1273051.29	данные отсутствуют	данные отсутствуют
1169	513508.89	1273080.06	данные отсутствуют	данные отсутствуют
1170	513522.66	1273092.26	данные отсутствуют	данные отсутствуют
1171	513522.14	1273093.03	данные отсутствуют	данные отсутствуют
1172	513517.67	1273102.87	данные отсутствуют	данные отсутствуют
Государственный регистратор			ФГИС ЕГРН	
полное наименование должности			подпись	
			инициалы, фамилия	

М.П.

Выписка из Единого государственного реестра недвижимости об объекте недвижимости

Сведения о частях земельного участка

Земельный участок			
(вид объекта недвижимости)			
Лист №	Раздела 4.2	Всего листов раздела 4.2 :	Всего разделов:
02.07.2021 № 99/2021/402096167			
Кадастровый номер:		56:16:0000000:2598	

Номер точки	Координаты, м		Описание закрепления на местности	Средняя квадратическая погрешность определения координат характерных точек границы части земельного участка, м
	X	Y		
1	2	3	4	5
1173	513518.12	1273114.91	данные отсутствуют	данные отсутствуют
1174	513514.71	1273123.51	данные отсутствуют	данные отсутствуют
1175	513515.74	1273131.78	данные отсутствуют	данные отсутствуют
1176	513522.38	1273174.03	данные отсутствуют	данные отсутствуют
1177	513524.51	1273186.42	данные отсутствуют	данные отсутствуют
1178	513525.68	1273194.72	данные отсутствуют	данные отсутствуют
1179	513525.9	1273203.1	данные отсутствуют	данные отсутствуют
1180	513525.47	1273216.86	данные отсутствуют	данные отсутствуют
1181	513523.25	1273230.31	данные отсутствуют	данные отсутствуют
1182	513524.6	1273240.74	данные отсутствуют	данные отсутствуют
1183	513527.42	1273273.6	данные отсутствуют	данные отсутствуют
1184	513526.66	1273282.74	данные отсутствуют	данные отсутствуют
1185	513531.26	1273289.37	данные отсутствуют	данные отсутствуют
1186	513539.74	1273299.65	данные отсутствуют	данные отсутствуют
1187	513579.62	1273331.54	данные отсутствуют	данные отсутствуют
1188	513585.12	1273336.59	данные отсутствуют	данные отсутствуют
1189	513589.84	1273342.38	данные отсутствуют	данные отсутствуют
Государственный регистратор			ФГИС ЕГРН	
полное наименование должности			подпись	
			инициалы, фамилия	

М.П.

Сведения о частях земельного участка

Земельный участок			
(вид объекта недвижимости)			
Лист №	Раздела 4.2	Всего листов раздела 4.2 :	Всего разделов:
02.07.2021 № 99/2021/402096167			
Кадастровый номер:		56:16:0000000:2598	

Номер точки	Координаты, м		Описание закрепления на местности	Средняя квадратическая погрешность определения координат характерных точек границы части земельного участка, м
	X	Y		
1	2	3	4	5
1190	513595.12	1273349.92	данные отсутствуют	данные отсутствуют
1191	513526.47	1273704.99	данные отсутствуют	данные отсутствуют
1191	513526.47	1273704.99	данные отсутствуют	данные отсутствуют
1192	513472.67	1273924.42	данные отсутствуют	данные отсутствуют
1193	513472.5	1273924.59	данные отсутствуют	данные отсутствуют
1194	513467.05	1273929.31	данные отсутствуют	данные отсутствуют
1195	513461.02	1273933.27	данные отсутствуют	данные отсутствуют
1196	513453.9	1273938.11	данные отсутствуют	данные отсутствуют
1197	513450.49	1273945.98	данные отсутствуют	данные отсутствуют
1198	513443.29	1273957.98	данные отсутствуют	данные отсутствуют
1199	513438.55	1273964.65	данные отсутствуют	данные отсутствуют
1200	513421.93	1273980.78	данные отсутствуют	данные отсутствуют
1201	513416.32	1273987.38	данные отсутствуют	данные отсутствуют
1202	513408.32	1273993.76	данные отсутствуют	данные отсутствуют
1203	513403.94	1274004.57	данные отсутствуют	данные отсутствуют
1204	513391.14	1274031.09	данные отсутствуют	данные отсутствуют
1205	513370.91	1274059.91	данные отсутствуют	данные отсутствуют
Государственный регистратор			ФГИС ЕГРН	
полное наименование должности			подпись	
			инициалы, фамилия	

М.П.

Сведения о частях земельного участка

Земельный участок			
(вид объекта недвижимости)			
Лист №	Раздела 4.2	Всего листов раздела 4.2 :	Всего разделов:
02.07.2021 № 99/2021/402096167			
Кадастровый номер:		56:16:0000000:2598	

Номер точки	Координаты, м		Описание закрепления на местности	Средняя квадратическая погрешность определения координат характерных точек границы части земельного участка, м
	X	Y		
1	2	3	4	5
1206	513353.74	1274080.3	данные отсутствуют	данные отсутствуют
1207	513342.37	1274091.34	данные отсутствуют	данные отсутствуют
1208	513328.21	1274123.1	данные отсутствуют	данные отсутствуют
1209	513320.06	1274138.78	данные отсутствуют	данные отсутствуют
1210	513316.43	1274145	данные отсутствуют	данные отсутствуют
1211	513314.83	1274154.55	данные отсутствуют	данные отсутствуют
1212	513322.81	1274183.99	данные отсутствуют	данные отсутствуют
1213	513325.57	1274199.93	данные отсутствуют	данные отсутствуют
1214	513328.25	1274243.97	данные отсутствуют	данные отсутствуют
1215	513329.11	1274251.42	данные отсутствуют	данные отсутствуют
1216	513336.48	1274259.12	данные отсутствуют	данные отсутствуют
1217	513346.09	1274270.54	данные отсутствуют	данные отсутствуют
1218	513370.9	1274307.81	данные отсутствуют	данные отсутствуют
1219	513376.17	1274318.04	данные отсутствуют	данные отсутствуют
1220	513320.6	1274544.68	данные отсутствуют	данные отсутствуют
1221	513272.07	1274530.38	данные отсутствуют	данные отсутствуют
1222	513203.73	1274388.31	данные отсутствуют	данные отсутствуют
Государственный регистратор				ФГИС ЕГРН
полное наименование должности			подпись	инициалы, фамилия

М.П.

Сведения о частях земельного участка

Земельный участок			
(вид объекта недвижимости)			
Лист №	Раздела 4.2	Всего листов раздела 4.2 :	Всего разделов:
02.07.2021 № 99/2021/402096167			
Кадастровый номер:		56:16:0000000:2598	

Номер точки	Координаты, м		Описание закрепления на местности	Средняя квадратическая погрешность определения координат характерных точек границы части земельного участка, м
	X	Y		
1	2	3	4	5
1223	513160.11	1274343.05	данные отсутствуют	данные отсутствуют
1224	513191.27	1274246.52	данные отсутствуют	данные отсутствуют
1225	513186.07	1274190.46	данные отсутствуют	данные отсутствуют
1226	513153.5	1274126.58	данные отсутствуют	данные отсутствуют
1227	513195.83	1273989.45	данные отсутствуют	данные отсутствуют
1228	513235.46	1273953.39	данные отсутствуют	данные отсутствуют
1229	513279.65	1273881.09	данные отсутствуют	данные отсутствуют
1230	513355.34	1273868.28	данные отсутствуют	данные отсутствуют
1231	513405.8	1273861.93	данные отсутствуют	данные отсутствуют
1232	513444.27	1273835.76	данные отсутствуют	данные отсутствуют
1233	513458.88	1273763.31	данные отсутствуют	данные отсутствуют
1234	513416.4	1273708.17	данные отсутствуют	данные отсутствуют
1235	513478.97	1273688.7	данные отсутствуют	данные отсутствуют
1236	511643.32	1278049.33	данные отсутствуют	данные отсутствуют
1236	511643.32	1278049.33	данные отсутствуют	данные отсутствуют
1237	511645.86	1278044.37	данные отсутствуют	данные отсутствуют
1238	511653.29	1278045.56	данные отсутствуют	данные отсутствуют
Государственный регистратор			ФГИС ЕГРН	
полное наименование должности			подпись	
			инициалы, фамилия	

М.П.

Сведения о частях земельного участка

Земельный участок			
(вид объекта недвижимости)			
Лист №	Раздела 4.2	Всего листов раздела 4.2 :	Всего разделов:
02.07.2021 № 99/2021/402096167			
Кадастровый номер:		56:16:0000000:2598	

Номер точки	Координаты, м		Описание закрепления на местности	Средняя квадратическая погрешность определения координат характерных точек границы части земельного участка, м
	X	Y		
1	2	3	4	5
1239	511647.91	1278046.21	данные отсутствуют	данные отсутствуют
1240	511268.17	1279044.17	данные отсутствуют	данные отсутствуют
1240	511268.17	1279044.17	данные отсутствуют	данные отсутствуют
1241	511185.71	1279075.74	данные отсутствуют	данные отсутствуют
1242	510961.55	1279163.93	данные отсутствуют	данные отсутствуют
1243	510921.48	1279154.84	данные отсутствуют	данные отсутствуют
1244	510930.65	1279149.03	данные отсутствуют	данные отсутствуют
1245	511018.98	1279110.05	данные отсутствуют	данные отсутствуют
1246	511195.3	1279042.35	данные отсутствуют	данные отсутствуют
1247	511298.27	1279003.32	данные отсутствуют	данные отсутствуют
1248	511294.34	1279009.42	данные отсутствуют	данные отсутствуют
1249	511289.23	1279018.64	данные отсутствуют	данные отсутствуют
1250	511282.91	1279027.08	данные отсутствуют	данные отсутствуют
1251	510455.56	1279610.79	данные отсутствуют	данные отсутствуют
1251	510455.56	1279610.79	данные отсутствуют	данные отсутствуют
1252	510279.71	1279837.55	данные отсутствуют	данные отсутствуют
1253	510229.72	1279892.09	данные отсутствуют	данные отсутствуют
Государственный регистратор			ФГИС ЕГРН	
полное наименование должности			подпись	
			инициалы, фамилия	

М.П.

Сведения о частях земельного участка

Земельный участок			
(вид объекта недвижимости)			
Лист №	Раздела 4.2	Всего листов раздела 4.2 :	Всего разделов:
02.07.2021 № 99/2021/402096167			
Кадастровый номер:		56:16:0000000:2598	

Номер точки	Координаты, м		Описание закрепления на местности	Средняя квадратическая погрешность определения координат характерных точек границы части земельного участка, м
	X	Y		
1	2	3	4	5
1254	510197.46	1279989.47	данные отсутствуют	данные отсутствуют
1255	510116.14	1280261.14	данные отсутствуют	данные отсутствуют
1256	510087.81	1280371.65	данные отсутствуют	данные отсутствуют
1257	510085.35	1280417.26	данные отсутствуют	данные отсутствуют
1258	510081.63	1280491.37	данные отсутствуют	данные отсутствуют
1259	510091	1280566.11	данные отсутствуют	данные отсутствуют
1260	510097.36	1280633.93	данные отсутствуют	данные отсутствуют
1261	510083.68	1280663.84	данные отсутствуют	данные отсутствуют
1262	510080.92	1280614.47	данные отсутствуют	данные отсутствуют
1263	510067.98	1280510.34	данные отсутствуют	данные отсутствуют
1264	510064.01	1280420.8	данные отсутствуют	данные отсутствуют
1265	510060.75	1280383.72	данные отсутствуют	данные отсутствуют
1266	510054.87	1280382.83	данные отсутствуют	данные отсутствуют
1267	510045.59	1280404.76	данные отсутствуют	данные отсутствуют
1268	510043.79	1280462.34	данные отсутствуют	данные отсутствуют
1269	510043.45	1280510.81	данные отсутствуют	данные отсутствуют
1270	510050.93	1280558.74	данные отсутствуют	данные отсутствуют
Государственный регистратор			ФГИС ЕГРН	
полное наименование должности			подпись	
			инициалы, фамилия	

М.П.

Сведения о частях земельного участка

Земельный участок			
(вид объекта недвижимости)			
Лист №	Раздела 4.2	Всего листов раздела 4.2 :	Всего разделов: 99/2021/402096167
Кадастровый номер:		56:16:0000000:2598	

Номер точки	Координаты, м		Описание закрепления на местности	Средняя квадратическая погрешность определения координат характерных точек границы части земельного участка, м
	X	Y		
1	2	3	4	5
1271	510053.56	1280611.22	данные отсутствуют	данные отсутствуют
1272	510061.54	1280676.26	данные отсутствуют	данные отсутствуют
1273	510058.11	1280725.61	данные отсутствуют	данные отсутствуют
1274	510053.68	1280743.07	данные отсутствуют	данные отсутствуют
1275	510045.1	1280778.56	данные отсутствуют	данные отсутствуют
1276	510041.37	1280789.84	данные отсутствуют	данные отсутствуют
1277	510032.35	1280809.96	данные отсутствуют	данные отсутствуют
1278	510031.11	1280815.12	данные отсутствуют	данные отсутствуют
1279	510016.61	1280812.36	данные отсутствуют	данные отсутствуют
1280	510013.83	1280797.24	данные отсутствуют	данные отсутствуют
1281	509966.69	1280778.51	данные отсутствуют	данные отсутствуют
1282	509941.82	1280740.77	данные отсутствуют	данные отсутствуют
1283	509947.7	1280695.46	данные отсутствуют	данные отсутствуют
1284	509937.67	1280644.38	данные отсутствуют	данные отсутствуют
1285	509906.06	1280584.66	данные отсутствуют	данные отсутствуют
1286	509924.08	1280559.65	данные отсутствуют	данные отсутствуют
1287	509921.04	1280537.11	данные отсутствуют	данные отсутствуют
Государственный регистратор			ФГИС ЕГРН	
полное наименование должности			подпись	
			инициалы, фамилия	

М.П.

Сведения о частях земельного участка

Земельный участок			
(вид объекта недвижимости)			
Лист №	Раздела 4.2	Всего листов раздела 4.2 :	Всего разделов: _____
02.07.2021 № 99/2021/402096167			
Кадастровый номер:		56:16:0000000:2598	

Номер точки	Координаты, м		Описание закрепления на местности	Средняя квадратическая погрешность определения координат характерных точек границы части земельного участка, м
	X	Y		
1	2	3	4	5
1288	509926.78	1280526.01	данные отсутствуют	данные отсутствуют
1289	509945.05	1280508.98	данные отсутствуют	данные отсутствуют
1290	509949.36	1280497.31	данные отсутствуют	данные отсутствуют
1291	510018.84	1280340.21	данные отсутствуют	данные отсутствуют
1292	510180.74	1279838.57	данные отсутствуют	данные отсутствуют
1293	510169.4	1279829.97	данные отсутствуют	данные отсутствуют
1294	510172.58	1279816.3	данные отсутствуют	данные отсутствуют
1295	510192.27	1279800.41	данные отсутствуют	данные отсутствуют
1296	510195.32	1279785.6	данные отсутствуют	данные отсутствуют
1297	510217.61	1279758.03	данные отсутствуют	данные отсутствуют
1298	510233.8	1279695.66	данные отсутствуют	данные отсутствуют
1299	510245.71	1279634.69	данные отсутствуют	данные отсутствуют
1300	510276.09	1279578.94	данные отсутствуют	данные отсутствуют
1301	510293.18	1279536.24	данные отсутствуют	данные отсутствуют
1302	510284.95	1279464.35	данные отсутствуют	данные отсутствуют
1303	510270.69	1279403.85	данные отсутствуют	данные отсутствуют
1304	510257.64	1279257.25	данные отсутствуют	данные отсутствуют
Государственный регистратор			ФГИС ЕГРН	
полное наименование должности			подпись	
			инициалы, фамилия	

М.П.

Сведения о частях земельного участка

Земельный участок			
(вид объекта недвижимости)			
Лист №	Раздела 4.2	Всего листов раздела 4.2 :	Всего разделов:
			Всего листов выписки:
02.07.2021 № 99/2021/402096167			
Кадастровый номер:		56:16:0000000:2598	

Номер точки	Координаты, м		Описание закрепления на местности	Средняя квадратическая погрешность определения координат характерных точек границы части земельного участка, м
	X	Y		
1	2	3	4	5
1305	510253.94	1279190.51	данные отсутствуют	данные отсутствуют
1306	510283.68	1279151.86	данные отсутствуют	данные отсутствуют
1307	510317.99	1279105.81	данные отсутствуют	данные отсутствуют
1308	510384.05	1279087.84	данные отсутствуют	данные отсутствуют
1309	510435.3	1279075.5	данные отсутствуют	данные отсутствуют
1310	510459.02	1279012.87	данные отсутствуют	данные отсутствуют
1311	510442.78	1278950.08	данные отсутствуют	данные отсутствуют
1312	510401.4	1278913.98	данные отсутствуют	данные отсутствуют
1313	510318.55	1278867.45	данные отсутствуют	данные отсутствуют
1314	510273.21	1278826.78	данные отсутствуют	данные отсутствуют
1315	510270.36	1278794.84	данные отсутствуют	данные отсутствуют
1316	510276.18	1278761.22	данные отсутствуют	данные отсутствуют
1317	510291.66	1278733.34	данные отсутствуют	данные отсутствуют
1318	510312.49	1278714.89	данные отсутствуют	данные отсутствуют
1319	510347.67	1278703.35	данные отсутствуют	данные отсутствуют
1320	510396.59	1278702.98	данные отсутствуют	данные отсутствуют
1321	510452.92	1278696.94	данные отсутствуют	данные отсутствуют
Государственный регистратор			ФГИС ЕГРН	
полное наименование должности			подпись	
			инициалы, фамилия	

М.П.

Сведения о частях земельного участка

Земельный участок			
(вид объекта недвижимости)			
Лист №	Раздела 4.2	Всего листов раздела 4.2 :	Всего разделов: _____
02.07.2021 № 99/2021/402096167			
Кадастровый номер:		56:16:0000000:2598	

Номер точки	Координаты, м		Описание закрепления на местности	Средняя квадратическая погрешность определения координат характерных точек границы части земельного участка, м
	X	Y		
1	2	3	4	5
1322	510457.86	1278695.89	данные отсутствуют	данные отсутствуют
1323	510461.87	1278695.76	данные отсутствуют	данные отсутствуют
1324	510472.44	1278692.86	данные отсутствуют	данные отсутствуют
1325	510472.72	1278692.72	данные отсутствуют	данные отсутствуют
1326	510487.08	1278689.66	данные отсутствуют	данные отсутствуют
1327	510540.09	1278664.22	данные отсутствуют	данные отсутствуют
1328	510569.1	1278664.34	данные отсутствуют	данные отсутствуют
1329	510583.84	1278676.38	данные отсутствуют	данные отсутствуют
1330	510590.01	1278695.22	данные отсутствуют	данные отсутствуют
1331	510594.48	1278715.77	данные отсутствуют	данные отсутствуют
1332	510581.88	1278736.24	данные отсутствуют	данные отсутствуют
1333	510574.94	1278764.73	данные отсутствуют	данные отсутствуют
1334	510583.88	1278802.97	данные отсутствуют	данные отсутствуют
1335	510604.24	1278830.99	данные отсутствуют	данные отсутствуют
1336	510629.77	1278848.21	данные отсутствуют	данные отсутствуют
1337	510654.15	1278868.84	данные отсутствуют	данные отсутствуют
1338	510657.5	1278883.11	данные отсутствуют	данные отсутствуют
Государственный регистратор			ФГИС ЕГРН	
полное наименование должности			подпись	
			инициалы, фамилия	

М.П.

Сведения о частях земельного участка

Земельный участок			
(вид объекта недвижимости)			
Лист №	Раздела 4.2	Всего листов раздела 4.2 :	Всего разделов:
02.07.2021 № 99/2021/402096167			
Кадастровый номер:		56:16:0000000:2598	

Номер точки	Координаты, м		Описание закрепления на местности	Средняя квадратическая погрешность определения координат характерных точек границы части земельного участка, м
	X	Y		
1	2	3	4	5
1339	510667.05	1278912.23	данные отсутствуют	данные отсутствуют
1340	510688.62	1278922.01	данные отсутствуют	данные отсутствуют
1341	510698.47	1278921.88	данные отсутствуют	данные отсутствуют
1342	510699.41	1278922.18	данные отсутствуют	данные отсутствуют
1343	510700.85	1278921.85	данные отсутствуют	данные отсутствуют
1344	510721.62	1278921.58	данные отсутствуют	данные отсутствуют
1345	510751.82	1278908.58	данные отсутствуют	данные отсутствуют
1346	510777.52	1278882.46	данные отсутствуют	данные отсутствуют
1347	510818.49	1278843.57	данные отсутствуют	данные отсутствуют
1348	510880.59	1278820.44	данные отсутствуют	данные отсутствуют
1349	510910.2	1278813.72	данные отсутствуют	данные отсутствуют
1350	510932.91	1278823.51	данные отсутствуют	данные отсутствуют
1351	510940.77	1278848.06	данные отсутствуют	данные отсутствуют
1352	510937.81	1278877.13	данные отсутствуют	данные отсутствуют
1353	510956.84	1278952.48	данные отсутствуют	данные отсутствуют
1354	510970.22	1278962.27	данные отсутствуют	данные отсутствуют
1355	510970.52	1278962.64	данные отсутствуют	данные отсутствуют
Государственный регистратор			ФГИС ЕГРН	
полное наименование должности			подпись	
			инициалы, фамилия	

М.П.

Сведения о частях земельного участка

Земельный участок			
(вид объекта недвижимости)			
Лист №	Раздела 4.2	Всего листов раздела 4.2 :	Всего разделов:
			Всего листов выписки:
02.07.2021 № 99/2021/402096167			
Кадастровый номер:		56:16:0000000:2598	

Номер точки	Координаты, м		Описание закрепления на местности	Средняя квадратическая погрешность определения координат характерных точек границы части земельного участка, м
	X	Y		
1	2	3	4	5
1356	510971.01	1278962.85	данные отсутствуют	данные отсутствуют
1357	510983.49	1278971.98	данные отсутствуют	данные отсутствуют
1358	511057.49	1278958.6	данные отсутствуют	данные отсутствуют
1359	511076.31	1278948.41	данные отсутствуют	данные отсутствуют
1360	511143.9	1278902.22	данные отсутствуют	данные отсутствуют
1361	511155.68	1278872.61	данные отсутствуют	данные отсутствуют
1362	511153.35	1278817	данные отсутствуют	данные отсутствуют
1363	511142.1	1278787.31	данные отсутствуют	данные отсутствуют
1364	511151.04	1278757.69	данные отсутствуют	данные отсутствуют
1365	511161.4	1278726.94	данные отсутствуют	данные отсутствуют
1366	511175.1	1278716.73	данные отсутствуют	данные отсутствуют
1367	511194.98	1278721.95	данные отсутствуют	данные отсутствуют
1368	511247.09	1278776.33	данные отсутствуют	данные отсутствуют
1369	511291.2	1278803.6	данные отсутствуют	данные отсутствуют
1370	511319.09	1278800.87	данные отсутствуют	данные отсутствуют
1371	511341.9	1278787.27	данные отсутствуют	данные отсутствуют
1372	511351.17	1278745.11	данные отсутствуют	данные отсутствуют
Государственный регистратор			ФГИС ЕГРН	
полное наименование должности			подпись	
			инициалы, фамилия	

М.П.

Сведения о частях земельного участка

Земельный участок			
(вид объекта недвижимости)			
Лист №	Раздела 4.2	Всего листов раздела 4.2 :	Всего разделов:
02.07.2021 № 99/2021/402096167			
Кадастровый номер:		56:16:0000000:2598	

Номер точки	Координаты, м		Описание закрепления на местности	Средняя квадратическая погрешность определения координат характерных точек границы части земельного участка, м
	X	Y		
1	2	3	4	5
1373	511346.98	1278657.28	данные отсутствуют	данные отсутствуют
1374	511354.55	1278613.97	данные отсутствуют	данные отсутствуют
1375	511370.56	1278595.79	данные отсутствуют	данные отсутствуют
1376	511388.78	1278591.3	данные отсутствуют	данные отсутствуют
1377	511413.2	1278594.26	данные отсутствуют	данные отсутствуют
1378	511426.27	1278602.86	данные отсутствуют	данные отсутствуют
1379	511428.46	1278624.54	данные отсутствуют	данные отсутствуют
1380	511436.09	1278629.68	данные отсутствуют	данные отсутствуют
1381	511436.24	1278630.03	данные отсутствуют	данные отсутствуют
1382	511437.38	1278630.55	данные отсутствуют	данные отсутствуют
1383	511447.18	1278637.16	данные отсутствуют	данные отсутствуют
1384	511465.96	1278633.82	данные отсутствуют	данные отсутствуют
1385	511491.54	1278639.06	данные отсутствуют	данные отсутствуют
1386	511537.04	1278639.25	данные отсутствуют	данные отсутствуют
1387	511578.6	1278630.29	данные отсутствуют	данные отсутствуют
1388	511606.52	1278618.43	данные отсутствуют	данные отсутствуют
1389	511622.52	1278600.82	данные отсутствуют	данные отсутствуют
Государственный регистратор			ФГИС ЕГРН	
полное наименование должности			подпись	
			инициалы, фамилия	

М.П.

Сведения о частях земельного участка

Земельный участок			
(вид объекта недвижимости)			
Лист №	Раздела 4.2	Всего листов раздела 4.2 :	Всего разделов:
02.07.2021 № 99/2021/402096167			
Кадастровый номер:		56:16:0000000:2598	

Номер точки	Координаты, м		Описание закрепления на местности	Средняя квадратическая погрешность определения координат характерных точек границы части земельного участка, м
	X	Y		
1	2	3	4	5
1390	511625.03	1278543.81	данные отсутствуют	данные отсутствуют
1391	511548.7	1278433.44	данные отсутствуют	данные отсутствуют
1392	511471.02	1278372.67	данные отсутствуют	данные отсутствуют
1393	511434.13	1278351.99	данные отсутствуют	данные отсутствуют
1394	511423.99	1278328.57	данные отсутствуют	данные отсутствуют
1395	511430.37	1278297.23	данные отсутствуют	данные отсутствуют
1396	511454.32	1278283.08	данные отсутствуют	данные отсутствуют
1397	511520.97	1278260.54	данные отсутствуют	данные отсутствуют
1398	511602.98	1278236.36	данные отсутствуют	данные отсутствуют
1399	511645.9	1278173.24	данные отсутствуют	данные отсутствуют
1400	511639.87	1278117.9	данные отсутствуют	данные отсутствуют
1401	511613.75	1278106.96	данные отсутствуют	данные отсутствуют
1402	511618.13	1278098.43	данные отсутствуют	данные отсутствуют
1403	511619.63	1278097.82	данные отсутствуют	данные отсутствуют
1404	511622.1	1278093.9	данные отсутствуют	данные отсутствуют
1405	511622.34	1278090.22	данные отсутствуют	данные отсутствуют
1406	511629.46	1278076.34	данные отсутствуют	данные отсутствуют
Государственный регистратор			ФГИС ЕГРН	
полное наименование должности			подпись	
			инициалы, фамилия	

М.П.

Сведения о частях земельного участка

Земельный участок			
(вид объекта недвижимости)			
Лист №	Раздела 4.2	Всего листов раздела 4.2 :	Всего разделов:
02.07.2021 № 99/2021/402096167			
Кадастровый номер:		56:16:0000000:2598	

Номер точки	Координаты, м		Описание закрепления на местности	Средняя квадратическая погрешность определения координат характерных точек границы части земельного участка, м
	X	Y		
1	2	3	4	5
1407	511634.72	1278071.12	данные отсутствуют	данные отсутствуют
1408	511641.92	1278053.97	данные отсутствуют	данные отсутствуют
1409	511645.12	1278051.28	данные отсутствуют	данные отсутствуют
1410	511652.74	1278049.35	данные отсутствуют	данные отсутствуют
1411	511659.86	1278050.12	данные отсутствуют	данные отсутствуют
1412	511663.94	1278047.26	данные отсутствуют	данные отсутствуют
1413	511671.44	1278048.46	данные отсутствуют	данные отсутствуют
1414	511692.96	1278071.36	данные отсутствуют	данные отсутствуют
1415	511696.95	1278073.71	данные отсутствуют	данные отсутствуют
1416	511707.59	1278083.72	данные отсутствуют	данные отсутствуют
1417	511714.7	1278085.71	данные отсутствуют	данные отсутствуют
1418	511724.25	1278090.91	данные отсутствуют	данные отсутствуют
1419	511728.84	1278092.48	данные отсутствуют	данные отсутствуют
1420	511748.57	1278104.09	данные отсутствуют	данные отсутствуют
1421	511789.81	1278104.26	данные отсутствуют	данные отсутствуют
1422	511890.61	1278061.55	данные отсутствуют	данные отсутствуют
1423	511900.15	1278263	данные отсутствуют	данные отсутствуют
Государственный регистратор			ФГИС ЕГРН	
полное наименование должности			подпись	
			инициалы, фамилия	

М.П.

Сведения о частях земельного участка

Земельный участок			
(вид объекта недвижимости)			
Лист №	Раздела 4.2	Всего листов раздела 4.2 :	Всего разделов:
02.07.2021 № 99/2021/402096167			
Кадастровый номер:		56:16:0000000:2598	

Номер точки	Координаты, м		Описание закрепления на местности	Средняя квадратическая погрешность определения координат характерных точек границы части земельного участка, м
	X	Y		
1	2	3	4	5
1424	511867.43	1278280.61	данные отсутствуют	данные отсутствуют
1425	511847.01	1278288.38	данные отсутствуют	данные отсутствуют
1426	511787.32	1278301.12	данные отсутствуют	данные отсутствуют
1427	511780.04	1278301.65	данные отсутствуют	данные отсутствуют
1428	511773.71	1278307.54	данные отсутствуют	данные отсутствуют
1429	511751.39	1278329.89	данные отсутствуют	данные отсутствуют
1430	511740.72	1278339.87	данные отсутствуют	данные отсутствуют
1431	511736.71	1278346.45	данные отсутствуют	данные отсутствуют
1432	511723.52	1278359.23	данные отсутствуют	данные отсутствуют
1433	511733.14	1278376.97	данные отсутствуют	данные отсутствуют
1434	511794.45	1278450.76	данные отсутствуют	данные отсутствуют
1435	511798.68	1278457.5	данные отсутствуют	данные отсутствуют
1436	511812.2	1278494.25	данные отсутствуют	данные отсутствуют
1437	511819.3	1278550.49	данные отсутствуют	данные отсутствуют
1438	511819.13	1278560.93	данные отсутствуют	данные отсутствуют
1439	511816.98	1278587.09	данные отсутствуют	данные отсутствуют
1440	511814.7	1278602.42	данные отсутствуют	данные отсутствуют
Государственный регистратор			ФГИС ЕГРН	
полное наименование должности			подпись	
			инициалы, фамилия	

М.П.

Сведения о частях земельного участка

Земельный участок			
(вид объекта недвижимости)			
Лист №	Раздела 4.2	Всего листов раздела 4.2 :	Всего разделов: 1
02.07.2021 № 99/2021/402096167			
Кадастровый номер:		56:16:0000000:2598	

Номер точки	Координаты, м		Описание закрепления на местности	Средняя квадратическая погрешность определения координат характерных точек границы части земельного участка, м
	X	Y		
1	2	3	4	5
1441	511812.55	1278614.41	данные отсутствуют	данные отсутствуют
1442	511810.55	1278623.86	данные отсутствуют	данные отсутствуют
1443	511792.89	1278673.63	данные отсутствуют	данные отсутствуют
1444	511788.06	1278683.06	данные отсутствуют	данные отсутствуют
1445	511783.26	1278691.88	данные отсутствуют	данные отсутствуют
1446	511770.71	1278712.45	данные отсутствуют	данные отсутствуют
1447	511717.23	1278770.03	данные отсутствуют	данные отсутствуют
1448	511702.33	1278780.77	данные отсутствуют	данные отсутствуют
1449	511657.95	1278804.9	данные отсутствуют	данные отсутствуют
1450	511645.16	1278809.88	данные отсутствуют	данные отсутствуют
1451	511596.51	1278822.07	данные отсутствуют	данные отсутствуют
1452	511584.72	1278823.13	данные отсутствуют	данные отсутствуют
1453	511569.48	1278821.25	данные отсутствуют	данные отсутствуют
1454	511557.02	1278820.39	данные отсутствуют	данные отсутствуют
1455	511544.57	1278821.44	данные отсутствуют	данные отсутствуют
1456	511532.17	1278823.44	данные отсутствуют	данные отсутствуют
1457	511514.25	1278866.32	данные отсутствуют	данные отсутствуют
Государственный регистратор			ФГИС ЕГРН	
полное наименование должности			подпись	
			инициалы, фамилия	

М.П.

Сведения о частях земельного участка

Земельный участок			
(вид объекта недвижимости)			
Лист №	Раздела 4.2	Всего листов раздела 4.2 :	Всего разделов:
02.07.2021 № 99/2021/402096167			
Кадастровый номер:		56:16:0000000:2598	

Номер точки	Координаты, м		Описание закрепления на местности	Средняя квадратическая погрешность определения координат характерных точек границы части земельного участка, м
	X	Y		
1	2	3	4	5
1458	511509.72	1278876.58	данные отсутствуют	данные отсутствуют
1459	511503.48	1278885.89	данные отсутствуют	данные отсутствуют
1460	511471.75	1278925.2	данные отсутствуют	данные отсутствуют
1461	511456.47	1278934.89	данные отсутствуют	данные отсутствуют
1462	511449.44	1278940.61	данные отсутствуют	данные отсутствуют
1463	511439.46	1278949.38	данные отсутствуют	данные отсутствуют
1464	511385.53	1278978.27	данные отсутствуют	данные отсутствуют
1465	511353.7	1278985.01	данные отсутствуют	данные отсутствуют
1466	511321.3	1278995.59	данные отсутствуют	данные отсутствуют
1467	511315.72	1278996.7	данные отсутствуют	данные отсутствуют
1468	511354.54	1278981.99	данные отсутствуют	данные отсутствуют
1469	511347.01	1278962.28	данные отсутствуют	данные отсутствуют
1470	511309.78	1278972.4	данные отсутствуют	данные отсутствуют
1471	511153.99	1279025.93	данные отсутствуют	данные отсутствуют
1472	511042.45	1279072.51	данные отсутствуют	данные отсутствуют
1473	510926.78	1279122.22	данные отсутствуют	данные отсутствуют
1474	510890.6	1279145.17	данные отсутствуют	данные отсутствуют
Государственный регистратор			ФГИС ЕГРН	
полное наименование должности			подпись	
			инициалы, фамилия	

М.П.

Сведения о частях земельного участка

Земельный участок			
(вид объекта недвижимости)			
Лист №	Раздела 4.2	Всего листов раздела 4.2 :	Всего разделов:
02.07.2021 № 99/2021/402096167			
Кадастровый номер:		56:16:0000000:2598	

Номер точки	Координаты, м		Описание закрепления на местности	Средняя квадратическая погрешность определения координат характерных точек границы части земельного участка, м
	X	Y		
1	2	3	4	5
1475	510820.09	1279092.37	данные отсутствуют	данные отсутствуют
1476	510833.45	1279081.91	данные отсутствуют	данные отсутствуют
1477	510903.11	1279016.62	данные отсутствуют	данные отсутствуют
1478	510841.85	1278975.89	данные отсутствуют	данные отсутствуют
1479	510817.4	1278972.93	данные отсутствуют	данные отсутствуют
1480	510642.34	1278974.49	данные отсутствуют	данные отсутствуют
1481	510618.93	1278995.5	данные отсутствуют	данные отсутствуют
1482	510517.77	1279111.12	данные отсутствуют	данные отсутствуют
1483	510492.75	1279109.88	данные отсутствуют	данные отсутствуют
1484	510410.58	1279206.77	данные отсутствуют	данные отсутствуют
1485	510381.05	1279196.38	данные отсутствуют	данные отсутствуют
1486	510349.73	1279204.8	данные отсутствуют	данные отсутствуют
1487	510283.97	1279288.93	данные отсутствуют	данные отсутствуют
1488	510301.66	1279343.17	данные отсутствуют	данные отсутствуют
1489	510334.16	1279394.91	данные отсутствуют	данные отсутствуют
1490	510374.01	1279454.38	данные отсутствуют	данные отсутствуют
1491	510316.52	1279533.41	данные отсутствуют	данные отсутствуют
Государственный регистратор			ФГИС ЕГРН	
полное наименование должности			подпись	
			инициалы, фамилия	

М.П.

Сведения о частях земельного участка

Земельный участок			
(вид объекта недвижимости)			
Лист №	Раздела 4.2	Всего листов раздела 4.2 :	Всего разделов:
02.07.2021 № 99/2021/402096167			
Кадастровый номер:		56:16:0000000:2598	

Номер точки	Координаты, м		Описание закрепления на местности	Средняя квадратическая погрешность определения координат характерных точек границы части земельного участка, м
	X	Y		
1	2	3	4	5
1492	510254.55	1279630.95	данные отсутствуют	данные отсутствуют
1493	510249.35	1279650.89	данные отсутствуют	данные отсутствуют
1494	510249.79	1279681.4	данные отсутствуют	данные отсутствуют
1495	510248.83	1279706.48	данные отсутствуют	данные отсутствуют
1496	510259.01	1279721.64	данные отсутствуют	данные отсутствуют
1497	510274.43	1279705.73	данные отсутствуют	данные отсутствуют
1498	510460.63	1279487.52	данные отсутствуют	данные отсутствуют
1499	510468.22	1279512.56	данные отсутствуют	данные отсутствуют
1500	510468.32	1279513.27	данные отсутствуют	данные отсутствуют
1501	510235.52	1279813.06	данные отсутствуют	данные отсутствуют
1502	510260.78	1279825.71	данные отсутствуют	данные отсутствуют
1503	510283.05	1279804.99	данные отсутствуют	данные отсутствуют
1504	510293.83	1279778.8	данные отсутствуют	данные отсутствуют
1505	510464.38	1279560.61	данные отсутствуют	данные отсутствуют
1506	510458.52	1279602.44	данные отсутствуют	данные отсутствуют

Государственный регистратор		ФГИС ЕГРН
полное наименование должности	подпись	инициалы, фамилия

М.П.

Выписка из Единого государственного реестра недвижимости об объекте недвижимости
Сведения о частях земельного участка

Земельный участок				
(вид объекта недвижимости)				
Лист № ____ Раздела 4.2		Всего листов раздела 4.2 : ____		Всего разделов: ____
		02.07.2021		№ 99/2021/402096167
Кадастровый номер:			56:16:0000000:2598	
Сведения о характерных точках границы части (частей) земельного участка				
Учетный номер части: 5				
Система координат: МСК-05				
Зона №				
Номер точки	Координаты, м		Описание закрепления на местности	Средняя квадратическая погрешность определения координат характерных точек границы части земельного участка, м
	X	Y		
1	2	3	4	5
13	509891.38	1280627.94	данные отсутствуют	данные отсутствуют
17	509974.75	1280478.31	данные отсутствуют	данные отсутствуют
18	510000.94	1280439.5	данные отсутствуют	данные отсутствуют
19	510017.93	1280421.61	данные отсутствуют	данные отсутствуют
20	510019.82	1280412.78	данные отсутствуют	данные отсутствуют
21	510013.6	1280403.63	данные отсутствуют	данные отсутствуют
22	510019.96	1280377.57	данные отсутствуют	данные отсутствуют
23	510025.52	1280375.17	данные отсутствуют	данные отсутствуют
24	510028.67	1280369.05	данные отсутствуют	данные отсутствуют
25	510021.3	1280363.46	данные отсутствуют	данные отсутствуют
28	510041.61	1280335.53	данные отсутствуют	данные отсутствуют
29	510059.61	1280301.72	данные отсутствуют	данные отсутствуют
30	510055.47	1280282.56	данные отсутствуют	данные отсутствуют
31	510069.87	1280240.99	данные отсутствуют	данные отсутствуют
32	510110.7	1280132.24	данные отсутствуют	данные отсутствуют
33	510141.22	1280040.56	данные отсутствуют	данные отсутствуют
Государственный регистратор				ФГИС ЕГРН
полное наименование должности			подпись	инициалы, фамилия

М.П.

Сведения о частях земельного участка

Земельный участок			
(вид объекта недвижимости)			
Лист №	Раздела 4.2	Всего листов раздела 4.2 :	Всего разделов:
02.07.2021 № 99/2021/402096167			
Кадастровый номер:		56:16:0000000:2598	

Номер точки	Координаты, м		Описание закрепления на местности	Средняя квадратическая погрешность определения координат характерных точек границы части земельного участка, м
	X	Y		
1	2	3	4	5
34	510151.66	1280027.55	данные отсутствуют	данные отсутствуют
35	510218.86	1279834.45	данные отсутствуют	данные отсутствуют
36	510212.88	1279822.05	данные отсутствуют	данные отсутствуют
37	510201.01	1279819.55	данные отсутствуют	данные отсутствуют
41	510274.38	1279718.85	данные отсутствуют	данные отсутствуют
44	510290.52	1279701.81	данные отсутствуют	данные отсутствуют
45	510340.28	1279635.87	данные отсутствуют	данные отсутствуют
46	510355.67	1279626.23	данные отсутствуют	данные отсутствуют
58	513544.06	1273446.13	данные отсутствуют	данные отсутствуют
62	513387.44	1273140.9	данные отсутствуют	данные отсутствуют
68	513289.32	1274612.59	данные отсутствуют	данные отсутствуют
75	513202.73	1275173.84	данные отсутствуют	данные отсутствуют
79	513277.42	1274628.97	данные отсутствуют	данные отсутствуют
81	513079.87	1275468.07	данные отсутствуют	данные отсутствуют
85	513076.11	1275568.16	данные отсутствуют	данные отсутствуют
86	513078.28	1275579.71	данные отсутствуют	данные отсутствуют
87	513090.32	1275618.46	данные отсутствуют	данные отсутствуют
Государственный регистратор			ФГИС ЕГРН	
полное наименование должности			подпись	
			инициалы, фамилия	

М.П.

Сведения о частях земельного участка

Земельный участок			
(вид объекта недвижимости)			
Лист №	Раздела 4.2	Всего листов раздела 4.2 :	Всего разделов:
02.07.2021 № 99/2021/402096167			
Кадастровый номер:		56:16:0000000:2598	

Номер точки	Координаты, м		Описание закрепления на местности	Средняя квадратическая погрешность определения координат характерных точек границы части земельного участка, м
	X	Y		
1	2	3	4	5
88	513098.02	1275636.14	данные отсутствуют	данные отсутствуют
93	513135.78	1275807.79	данные отсутствуют	данные отсутствуют
96	513115.47	1275735.33	данные отсутствуют	данные отсутствуют
111	513707.4	1272652.81	данные отсутствуют	данные отсутствуют
117	514005.94	1271359.88	данные отсутствуют	данные отсутствуют
118	514003.94	1271321.87	данные отсутствуют	данные отсутствуют
139	510397.38	1279597.89	данные отсутствуют	данные отсутствуют
140	510272.41	1279765.6	данные отсутствуют	данные отсутствуют
141	510261.85	1279774.11	данные отсутствуют	данные отсутствуют
145	510037.06	1280404.3	данные отсутствуют	данные отсутствуют
333	514050.14	1271109.66	данные отсутствуют	данные отсутствуют
333	514050.14	1271109.66	данные отсутствуют	данные отсутствуют
334	514035.32	1271283.38	данные отсутствуют	данные отсутствуют
335	514025.95	1271362.71	данные отсутствуют	данные отсутствуют
336	514019.13	1271486.58	данные отсутствуют	данные отсутствуют
337	514021.83	1271688.38	данные отсутствуют	данные отсутствуют
338	514002.53	1271753.4	данные отсутствуют	данные отсутствуют
Государственный регистратор			ФГИС ЕГРН	
полное наименование должности			подпись	
			инициалы, фамилия	

М.П.

Сведения о частях земельного участка

Земельный участок			
(вид объекта недвижимости)			
Лист №	Раздела 4.2	Всего листов раздела 4.2 :	Всего разделов:
			Всего листов выписки:
02.07.2021 № 99/2021/402096167			
Кадастровый номер:		56:16:0000000:2598	

Номер точки	Координаты, м		Описание закрепления на местности	Средняя квадратическая погрешность определения координат характерных точек границы части земельного участка, м
	X	Y		
1	2	3	4	5
339	513911.88	1272036.51	данные отсутствуют	данные отсутствуют
340	513724.57	1272688.21	данные отсутствуют	данные отсутствуют
341	513669.53	1272862.85	данные отсутствуют	данные отсутствуют
342	513663.19	1272864.54	данные отсутствуют	данные отсутствуют
343	513654.04	1272868.91	данные отсутствуют	данные отсутствуют
344	513645.7	1272872.83	данные отсутствуют	данные отсутствуют
345	513621.24	1272886.8	данные отсутствуют	данные отсутствуют
346	513615.77	1272893.48	данные отсутствуют	данные отсутствуют
347	513606.51	1272914.16	данные отсутствуют	данные отсутствуют
348	513600	1272926.41	данные отсутствуют	данные отсутствуют
349	513595.58	1272933.69	данные отсутствуют	данные отсутствуют
350	513583.24	1272953.12	данные отсутствуют	данные отсутствуют
351	513570.31	1272973.68	данные отсутствуют	данные отсутствуют
352	513552.12	1272995.95	данные отсутствуют	данные отсутствуют
353	513550.9	1273005.1	данные отсутствуют	данные отсутствуют
354	513550.23	1273012.81	данные отсутствуют	данные отсутствуют
355	513531.65	1273070.06	данные отсутствуют	данные отсутствуют
Государственный регистратор			ФГИС ЕГРН	
полное наименование должности			подпись	
			инициалы, фамилия	

М.П.

Выписка из Единого государственного реестра недвижимости об объекте недвижимости

Сведения о частях земельного участка

Земельный участок			
(вид объекта недвижимости)			
Лист №	Раздела 4.2	Всего листов раздела 4.2 :	Всего разделов:
02.07.2021 № 99/2021/402096167			
Кадастровый номер:		56:16:0000000:2598	

Номер точки	Координаты, м		Описание закрепления на местности	Средняя квадратическая погрешность определения координат характерных точек границы части земельного участка, м
	X	Y		
1	2	3	4	5
356	513515.34	1273055.11	данные отсутствуют	данные отсутствуют
357	513463.46	1273022.95	данные отсутствуют	данные отсутствуют
358	513429.03	1273007.37	данные отсутствуют	данные отсутствуют
359	513437.93	1272983.8	данные отсутствуют	данные отсутствуют
360	513381.36	1272959.58	данные отсутствуют	данные отсутствуют
361	513384.5	1272937.34	данные отсутствуют	данные отсутствуют
362	513431.36	1272887.07	данные отсутствуют	данные отсутствуют
363	513461.88	1272820.78	данные отсутствуют	данные отсутствуют
364	513536.91	1272709.14	данные отсутствуют	данные отсутствуют
365	513562.67	1272708.19	данные отсутствуют	данные отсутствуют
366	513598.92	1272693.56	данные отсутствуют	данные отсутствуют
367	513659.72	1272697.76	данные отсутствуют	данные отсутствуют
368	513683.44	1272680.52	данные отсутствуют	данные отсутствуют
369	513713.22	1272626.86	данные отсутствуют	данные отсутствуют
370	513696.66	1272547.2	данные отсутствуют	данные отсутствуют
371	513689.14	1272517.92	данные отсутствуют	данные отсутствуют
372	513661.44	1272475.54	данные отсутствуют	данные отсутствуют
Государственный регистратор			ФГИС ЕГРН	
полное наименование должности			подпись	
			инициалы, фамилия	

М.П.

Сведения о частях земельного участка

Земельный участок			
(вид объекта недвижимости)			
Лист №	Раздела 4.2	Всего листов раздела 4.2 :	Всего разделов:
02.07.2021 № 99/2021/402096167			
Кадастровый номер:		56:16:0000000:2598	

Номер точки	Координаты, м		Описание закрепления на местности	Средняя квадратическая погрешность определения координат характерных точек границы части земельного участка, м
	X	Y		
1	2	3	4	5
373	513643.82	1272474.63	данные отсутствуют	данные отсутствуют
374	513636	1272462.61	данные отсутствуют	данные отсутствуют
375	513623.46	1272459.49	данные отсутствуют	данные отсутствуют
376	513616.54	1272430.83	данные отсутствуют	данные отсутствуют
377	513586.05	1272379.5	данные отсутствуют	данные отсутствуют
378	513598.15	1272353.99	данные отсутствуют	данные отсутствуют
379	513600.27	1272336.34	данные отсутствуют	данные отсутствуют
380	513651.48	1272303.95	данные отсутствуют	данные отсутствуют
381	513684.4	1272284.86	данные отсутствуют	данные отсутствуют
382	513702.01	1272224.22	данные отсутствуют	данные отсутствуют
383	513693.85	1272189.51	данные отсутствуют	данные отсутствуют
384	513679.95	1272177.25	данные отсутствуют	данные отсутствуют
385	513666.01	1272154.23	данные отсутствуют	данные отсутствуют
386	513643.58	1272076.35	данные отсутствуют	данные отсутствуют
387	513653.61	1272074.58	данные отсутствуют	данные отсутствуют
388	513673.59	1272032.48	данные отсутствуют	данные отсутствуют
389	513704.38	1272030.83	данные отсутствуют	данные отсутствуют
Государственный регистратор			ФГИС ЕГРН	
полное наименование должности			подпись	
			инициалы, фамилия	

М.П.

Сведения о частях земельного участка

Земельный участок			
(вид объекта недвижимости)			
Лист №	Раздела 4.2	Всего листов раздела 4.2 :	Всего разделов:
02.07.2021 № 99/2021/402096167			
Кадастровый номер:		56:16:0000000:2598	

Номер точки	Координаты, м		Описание закрепления на местности	Средняя квадратическая погрешность определения координат характерных точек границы части земельного участка, м
	X	Y		
1	2	3	4	5
390	513730.65	1272039.5	данные отсутствуют	данные отсутствуют
391	513756.9	1272035.19	данные отсутствуют	данные отсутствуют
392	513781.44	1271992.7	данные отсутствуют	данные отсутствуют
393	513775.54	1271962.83	данные отсутствуют	данные отсутствуют
394	513766.69	1271952.62	данные отсутствуют	данные отсутствуют
395	513793	1271918.88	данные отсутствуют	данные отсутствуют
396	513782.12	1271909.07	данные отсутствуют	данные отсутствуют
397	513808.3	1271900.09	данные отсутствуют	данные отсутствуют
398	513848.21	1271860.12	данные отсутствуют	данные отсутствуют
399	513860.18	1271855.93	данные отсутствуют	данные отсутствуют
400	513880.36	1271833.92	данные отсутствуют	данные отсутствуют
401	513889.43	1271805.75	данные отсутствуют	данные отсутствуют
402	513916.02	1271776.67	данные отсутствуют	данные отсутствуют
403	513940.95	1271737.44	данные отсутствуют	данные отсутствуют
404	513959.11	1271677.05	данные отсутствуют	данные отсутствуют
405	513978.79	1271636.16	данные отсутствуют	данные отсутствуют
406	513993.91	1271568.24	данные отсутствуют	данные отсутствуют
Государственный регистратор			ФГИС ЕГРН	
полное наименование должности			подпись	
			инициалы, фамилия	

М.П.

Выписка из Единого государственного реестра недвижимости об объекте недвижимости

Сведения о частях земельного участка

Земельный участок			
(вид объекта недвижимости)			
Лист №	Раздела 4.2	Всего листов раздела 4.2 :	Всего разделов:
02.07.2021 № 99/2021/402096167			
Кадастровый номер:		56:16:0000000:2598	

Номер точки	Координаты, м		Описание закрепления на местности	Средняя квадратическая погрешность определения координат характерных точек границы части земельного участка, м
	X	Y		
1	2	3	4	5
407	513972.25	1271531.58	данные отсутствуют	данные отсутствуют
408	513916.43	1271518.67	данные отсутствуют	данные отсутствуют
409	513894.58	1271516.11	данные отсутствуют	данные отсутствуют
410	513867.18	1271527.93	данные отсутствуют	данные отсутствуют
411	513864.69	1271501.73	данные отсутствуют	данные отсутствуют
412	513870.01	1271492.02	данные отсутствуют	данные отсутствуют
413	513896.41	1271479.58	данные отсутствуют	данные отсутствуют
414	513914.29	1271469.54	данные отсутствуют	данные отсутствуют
415	513928.63	1271475.1	данные отсутствуют	данные отсутствуют
416	513931.76	1271458.67	данные отсутствуют	данные отсутствуют
417	513971.69	1271417.49	данные отсутствуют	данные отсутствуют
418	513986.42	1271272.23	данные отсутствуют	данные отсутствуют
419	513955.51	1271231.34	данные отсутствуют	данные отсутствуют
420	513936.62	1271226.48	данные отсутствуют	данные отсутствуют
421	513887.66	1271225.51	данные отсутствуют	данные отсутствуют
422	513854.94	1271301.31	данные отсутствуют	данные отсутствуют
423	513844.97	1271293.11	данные отсутствуют	данные отсутствуют
Государственный регистратор			ФГИС ЕГРН	
полное наименование должности			подпись	
			инициалы, фамилия	

М.П.

Сведения о частях земельного участка

Земельный участок			
(вид объекта недвижимости)			
Лист №	Раздела 4.2	Всего листов раздела 4.2 :	Всего разделов: 1
02.07.2021 № 99/2021/402096167			
Кадастровый номер:		56:16:0000000:2598	

Номер точки	Координаты, м		Описание закрепления на местности	Средняя квадратическая погрешность определения координат характерных точек границы части земельного участка, м
	X	Y		
1	2	3	4	5
424	513843.93	1271280.89	данные отсутствуют	данные отсутствуют
425	513812.11	1271204.71	данные отсутствуют	данные отсутствуют
426	513761.29	1271141.98	данные отсутствуют	данные отсутствуют
427	513684.77	1271098.1	данные отсутствуют	данные отсутствуют
428	513773.46	1271057.23	данные отсутствуют	данные отсутствуют
429	513896.84	1270950.74	данные отсутствуют	данные отсутствуют
430	514017.18	1270964.48	данные отсутствуют	данные отсутствуют
431	514013.32	1270970.78	данные отсутствуют	данные отсутствуют
432	514003.56	1270995.32	данные отсутствуют	данные отсутствуют
433	513997.53	1271008.31	данные отсутствуют	данные отсутствуют
434	513990.08	1271020.53	данные отсутствуют	данные отсутствуют
435	513980.1	1271035.01	данные отсутствуют	данные отсутствуют
436	513974.9	1271041.39	данные отсутствуют	данные отсутствуют
437	513965.05	1271050.35	данные отсутствуют	данные отсутствуют
438	513940.06	1271067	данные отсутствуют	данные отсутствуют
439	514016.22	1271088.67	данные отсутствуют	данные отсутствуют
440	514027.56	1271094.42	данные отсутствуют	данные отсутствуют
Государственный регистратор			ФГИС ЕГРН	
полное наименование должности			подпись	
			инициалы, фамилия	

М.П.

Сведения о частях земельного участка

Земельный участок			
(вид объекта недвижимости)			
Лист №	Раздела 4.2	Всего листов раздела 4.2 :	Всего разделов:
			Всего листов выписки:
02.07.2021 № 99/2021/402096167			
Кадастровый номер:		56:16:0000000:2598	

Номер точки	Координаты, м		Описание закрепления на местности	Средняя квадратическая погрешность определения координат характерных точек границы части земельного участка, м
	X	Y		
1	2	3	4	5
441	513634.1	1272402.07	данные отсутствуют	данные отсутствуют
441	513634.1	1272402.07	данные отсутствуют	данные отсутствуют
442	513631.38	1272402.9	данные отсутствуют	данные отсутствуют
443	513629.7	1272412.63	данные отсутствуют	данные отсутствуют
444	513633.52	1272417.12	данные отсутствуют	данные отсутствуют
445	513644.87	1272415.16	данные отсутствуют	данные отсутствуют
446	513645.74	1272406.23	данные отсутствуют	данные отсутствуют
447	513892.41	1271488.59	данные отсутствуют	данные отсутствуют
447	513892.41	1271488.59	данные отсутствуют	данные отсутствуют
448	513881.97	1271490.87	данные отсутствуют	данные отсутствуют
449	513883.41	1271503.87	данные отсутствуют	данные отсутствуют
450	513886.52	1271509.37	данные отсутствуют	данные отсутствуют
451	513894.07	1271499.06	данные отсутствуют	данные отсутствуют
452	513619.81	1272371.98	данные отсутствуют	данные отсутствуют
452	513619.81	1272371.98	данные отсутствуют	данные отсутствуют
453	513608.06	1272372.32	данные отсутствуют	данные отсутствуют
454	513600.69	1272387.09	данные отсутствуют	данные отсутствуют
Государственный регистратор			ФГИС ЕГРН	
полное наименование должности			подпись	
			инициалы, фамилия	

М.П.

Сведения о частях земельного участка

Земельный участок			
(вид объекта недвижимости)			
Лист №	Раздела 4.2	Всего листов раздела 4.2 :	Всего разделов: 1
02.07.2021 № 99/2021/402096167			
Кадастровый номер:		56:16:0000000:2598	

Номер точки	Координаты, м		Описание закрепления на местности	Средняя квадратическая погрешность определения координат характерных точек границы части земельного участка, м
	X	Y		
1	2	3	4	5
455	513607.51	1272398.09	данные отсутствуют	данные отсутствуют
456	513617.42	1272399.57	данные отсутствуют	данные отсутствуют
457	513628.03	1272385.63	данные отсутствуют	данные отсутствуют
458	513669.16	1272346.48	данные отсутствуют	данные отсутствуют
458	513669.16	1272346.48	данные отсутствуют	данные отсутствуют
459	513662.92	1272340.56	данные отсутствуют	данные отсутствуют
460	513652.8	1272338.88	данные отсутствуют	данные отсутствуют
461	513639	1272345.5	данные отсутствуют	данные отсутствуют
462	513638.07	1272365.79	данные отсутствуют	данные отсутствуют
463	513657.26	1272374.43	данные отсутствуют	данные отсутствуют
464	513670.48	1272364.15	данные отсутствуют	данные отсутствуют
465	513079.84	1275490.14	данные отсутствуют	данные отсутствуют
465	513079.84	1275490.14	данные отсутствуют	данные отсутствуют
466	513076.34	1275521.34	данные отсутствуют	данные отсутствуют
467	513162.06	1275738.25	данные отсутствуют	данные отсутствуют
468	513189.61	1275791.32	данные отсутствуют	данные отсутствуют
469	513202.84	1275817.18	данные отсутствуют	данные отсутствуют
Государственный регистратор			ФГИС ЕГРН	
полное наименование должности			подпись	
			инициалы, фамилия	

М.П.

Выписка из Единого государственного реестра недвижимости об объекте недвижимости

Сведения о частях земельного участка

Земельный участок			
(вид объекта недвижимости)			
Лист №	Раздела 4.2	Всего листов раздела 4.2 :	Всего разделов: 1
02.07.2021 № 99/2021/402096167			
Кадастровый номер:		56:16:0000000:2598	

Номер точки	Координаты, м		Описание закрепления на местности	Средняя квадратическая погрешность определения координат характерных точек границы части земельного участка, м
	X	Y		
1	2	3	4	5
470	513220.17	1275913.63	данные отсутствуют	данные отсутствуют
471	513223.39	1275936.72	данные отсутствуют	данные отсутствуют
472	513236.44	1275998.54	данные отсутствуют	данные отсутствуют
473	513256.45	1276055.73	данные отсутствуют	данные отсутствуют
474	513264.87	1276073.42	данные отсутствуют	данные отсутствуют
475	513253.82	1276089.96	данные отсутствуют	данные отсутствуют
476	513211.61	1276135.72	данные отсутствуют	данные отсутствуют
477	513203.72	1276143.5	данные отсутствуют	данные отсутствуют
478	513176.62	1276165.3	данные отсутствуют	данные отсутствуют
479	513161.21	1276182.94	данные отсутствуют	данные отсутствуют
480	513143.39	1276197.71	данные отсутствуют	данные отсутствуют
481	513131.58	1276207.13	данные отсутствуют	данные отсутствуют
482	513072.45	1276237.65	данные отсутствуют	данные отсутствуют
483	513056.32	1276244.59	данные отсутствуют	данные отсутствуют
484	513040.81	1276261.88	данные отсутствуют	данные отсутствуют
485	512994.87	1276301.8	данные отсутствуют	данные отсутствуют
486	512970.85	1276316.95	данные отсутствуют	данные отсутствуют
Государственный регистратор			ФГИС ЕГРН	
полное наименование должности			подпись	
			инициалы, фамилия	

М.П.

Сведения о частях земельного участка

Земельный участок			
(вид объекта недвижимости)			
Лист №	Раздела 4.2	Всего листов раздела 4.2 :	Всего разделов:
			Всего листов выписки:
02.07.2021 № 99/2021/402096167			
Кадастровый номер:		56:16:0000000:2598	

Номер точки	Координаты, м		Описание закрепления на местности	Средняя квадратическая погрешность определения координат характерных точек границы части земельного участка, м
	X	Y		
1	2	3	4	5
487	512967.78	1276328.81	данные отсутствуют	данные отсутствуют
488	512969.63	1276345.02	данные отсутствуют	данные отсутствуют
489	512970.77	1276364.01	данные отсутствуют	данные отсутствуют
490	512967.84	1276392.65	данные отсутствуют	данные отсутствуют
491	512970.51	1276399.19	данные отсутствуют	данные отсутствуют
492	513004.23	1276427.2	данные отсутствуют	данные отсутствуют
493	513014.07	1276439.22	данные отсутствуют	данные отсутствуют
494	513030.26	1276469.44	данные отсутствуют	данные отсутствуют
495	512978.66	1276431.31	данные отсутствуют	данные отсутствуют
496	512922.69	1276470.51	данные отсутствуют	данные отсутствуют
497	512901.46	1276517.11	данные отсутствуют	данные отсутствуют
498	512867.31	1276524.18	данные отсутствуют	данные отсутствуют
499	512847.64	1276520.79	данные отсутствуют	данные отсутствуют
500	512826.73	1276502.27	данные отсутствуют	данные отсутствуют
501	512795.28	1276491.59	данные отсутствуют	данные отсутствуют
502	512776.54	1276432.95	данные отсутствуют	данные отсутствуют
503	512784.95	1276324.44	данные отсутствуют	данные отсутствуют
Государственный регистратор			ФГИС ЕГРН	
полное наименование должности			подпись	
			инициалы, фамилия	

М.П.

Сведения о частях земельного участка

Земельный участок			
(вид объекта недвижимости)			
Лист №	Раздела 4.2	Всего листов раздела 4.2 :	Всего разделов:
			Всего листов выписки:
02.07.2021 № 99/2021/402096167			
Кадастровый номер:		56:16:0000000:2598	

Номер точки	Координаты, м		Описание закрепления на местности	Средняя квадратическая погрешность определения координат характерных точек границы части земельного участка, м
	X	Y		
1	2	3	4	5
504	512775.28	1276289.53	данные отсутствуют	данные отсутствуют
505	512762.35	1276250	данные отсутствуют	данные отсутствуют
506	512761.96	1276196.71	данные отсутствуют	данные отсутствуют
507	512790.82	1276198.82	данные отсутствуют	данные отсутствуют
508	512794.85	1276180.42	данные отсутствуют	данные отсутствуют
509	512833.58	1276176.67	данные отсутствуют	данные отсутствуют
510	512906.59	1276143.48	данные отсутствуют	данные отсутствуют
511	512946.11	1276113.41	данные отсутствуют	данные отсутствуют
512	512971.24	1276073.41	данные отсутствуют	данные отсутствуют
513	513065.26	1276035.72	данные отсутствуют	данные отсутствуют
514	513095.64	1275997.71	данные отсутствуют	данные отсутствуют
515	513128	1275955.11	данные отсутствуют	данные отсутствуют
516	513138.73	1275907.8	данные отсутствуют	данные отсутствуют
517	513127.8	1275861.69	данные отсутствуют	данные отсутствуют
518	513117.69	1275817.24	данные отсутствуют	данные отсутствуют
519	513135.74	1275816.01	данные отсутствуют	данные отсутствуют
520	513115	1275795.85	данные отсутствуют	данные отсутствуют
Государственный регистратор			ФГИС ЕГРН	
полное наименование должности			подпись	
			инициалы, фамилия	

М.П.

Сведения о частях земельного участка

Земельный участок			
(вид объекта недвижимости)			
Лист №	Раздела 4.2	Всего листов раздела 4.2 :	Всего разделов:
02.07.2021 № 99/2021/402096167			
Кадастровый номер:		56:16:0000000:2598	

Номер точки	Координаты, м		Описание закрепления на местности	Средняя квадратическая погрешность определения координат характерных точек границы части земельного участка, м
	X	Y		
1	2	3	4	5
521	513093.34	1275797.71	данные отсутствуют	данные отсутствуют
522	513089.8	1275717.44	данные отсутствуют	данные отсутствуют
523	513047.56	1275765.91	данные отсутствуют	данные отсутствуют
524	513029.18	1275760.58	данные отсутствуют	данные отсутствуют
525	513008.85	1275765.06	данные отсутствуют	данные отсутствуют
526	513006.28	1275754.53	данные отсутствуют	данные отсутствуют
527	513027.31	1275748.05	данные отсутствуют	данные отсутствуют
528	513057.6	1275726.49	данные отсутствуют	данные отсутствуют
529	513058.97	1275714	данные отсутствуют	данные отсутствуют
530	513017.62	1275715.77	данные отсутствуют	данные отсутствуют
531	512982.06	1275742.56	данные отсутствуют	данные отсутствуют
532	512954.56	1275729.93	данные отсутствуют	данные отсутствуют
533	512930.29	1275727.84	данные отсутствуют	данные отсутствуют
534	512932.33	1275712.72	данные отсутствуют	данные отсутствуют
535	512951.4	1275704.92	данные отсутствуют	данные отсутствуют
536	512973.16	1275683.31	данные отсутствуют	данные отсутствуют
537	512992.44	1275633.41	данные отсутствуют	данные отсутствуют
Государственный регистратор			ФГИС ЕГРН	
полное наименование должности			подпись	
			инициалы, фамилия	

М.П.

Сведения о частях земельного участка

Земельный участок			
(вид объекта недвижимости)			
Лист №	Раздела 4.2	Всего листов раздела 4.2 :	Всего разделов:
02.07.2021 № 99/2021/402096167			
Кадастровый номер:		56:16:0000000:2598	

Номер точки	Координаты, м		Описание закрепления на местности	Средняя квадратическая погрешность определения координат характерных точек границы части земельного участка, м
	X	Y		
1	2	3	4	5
538	512971.47	1275626.73	данные отсутствуют	данные отсутствуют
539	512958.87	1275654.3	данные отсутствуют	данные отсутствуют
540	512941.84	1275647.64	данные отсутствуют	данные отсутствуют
541	512965.65	1275608.94	данные отсутствуют	данные отсутствуют
542	512997.99	1275572.92	данные отсутствуют	данные отсутствуют
543	513004.71	1275540.06	данные отсутствуют	данные отсутствуют
544	512998.3	1275509.11	данные отсутствуют	данные отсутствуют
545	513018.05	1275495.39	данные отсутствуют	данные отсутствуют
546	513019.51	1275465.8	данные отсутствуют	данные отсутствуют
547	513042.54	1275453.41	данные отсутствуют	данные отсутствуют
548	513052.97	1275467.93	данные отсутствуют	данные отсутствуют
549	513934.07	1271275.5	данные отсутствуют	данные отсутствуют
549	513934.07	1271275.5	данные отсутствуют	данные отсутствуют
550	513938.09	1271296.54	данные отсутствуют	данные отсутствуют
551	513950.97	1271316.59	данные отсутствуют	данные отсутствуют
552	513937.37	1271362.69	данные отсутствуют	данные отсутствуют
553	513912.31	1271410.64	данные отсутствуют	данные отсутствуют
Государственный регистратор			ФГИС ЕГРН	
полное наименование должности			подпись	
			инициалы, фамилия	

М.П.

Выписка из Единого государственного реестра недвижимости об объекте недвижимости

Сведения о частях земельного участка

Земельный участок			
(вид объекта недвижимости)			
Лист №	Раздела 4.2	Всего листов раздела 4.2 :	Всего разделов:
02.07.2021 № 99/2021/402096167			
Кадастровый номер:		56:16:0000000:2598	

Номер точки	Координаты, м		Описание закрепления на местности	Средняя квадратическая погрешность определения координат характерных точек границы части земельного участка, м
	X	Y		
1	2	3	4	5
554	513858.99	1271403	данные отсутствуют	данные отсутствуют
555	513825.01	1271345.17	данные отсутствуют	данные отсутствуют
556	513844.52	1271322.35	данные отсутствуют	данные отсутствуют
557	513862.91	1271327.55	данные отсутствуют	данные отсутствуют
558	513892.53	1271314.66	данные отсутствуют	данные отсутствуют
559	513919.03	1271291.88	данные отсутствуют	данные отсутствуют
560	513932.91	1271274.84	данные отсутствуют	данные отсутствуют
561	513302.35	1274629.41	данные отсутствуют	данные отсутствуют
561	513302.35	1274629.41	данные отсутствуют	данные отсутствуют
562	513261.16	1274781.95	данные отсутствуют	данные отсутствуют
563	513253.4	1274784.07	данные отсутствуют	данные отсутствуют
564	513238.11	1274788.77	данные отсутствуют	данные отсутствуют
565	513203.91	1274796.08	данные отсутствуют	данные отсутствуют
566	513186.27	1274798.26	данные отсутствуют	данные отсутствуют
567	513135.86	1274798.09	данные отсутствуют	данные отсутствуют
568	513129.42	1274797.25	данные отсутствуют	данные отсутствуют
569	513140.21	1274775.65	данные отсутствуют	данные отсутствуют
Государственный регистратор			ФГИС ЕГРН	
полное наименование должности			подпись	
			инициалы, фамилия	

М.П.

Выписка из Единого государственного реестра недвижимости об объекте недвижимости

Сведения о частях земельного участка

Земельный участок			
(вид объекта недвижимости)			
Лист № _____	Раздела 4.2	Всего листов раздела 4.2 : _____	Всего разделов: _____
02.07.2021 № 99/2021/402096167			
Кадастровый номер:		56:16:0000000:2598	

Номер точки	Координаты, м		Описание закрепления на местности	Средняя квадратическая погрешность определения координат характерных точек границы части земельного участка, м
	X	Y		
1	2	3	4	5
570	513114.3	1274706.45	данные отсутствуют	данные отсутствуют
571	513142.79	1274650.68	данные отсутствуют	данные отсутствуют
572	513167.3	1274604.75	данные отсутствуют	данные отсутствуют
573	513234.32	1274587.97	данные отсутствуют	данные отсутствуют
574	513258.71	1274563.75	данные отсутствуют	данные отсутствуют
575	513276.37	1274576.34	данные отсутствуют	данные отсутствуют
576	513264.35	1274617.73	данные отсутствуют	данные отсутствуют
577	513210.82	1274972.37	данные отсутствуют	данные отсутствуют
577	513210.82	1274972.37	данные отсутствуют	данные отсутствуют
578	513205.76	1275017.09	данные отсутствуют	данные отсутствуют
579	513143.05	1275131.56	данные отсутствуют	данные отсутствуют
580	513089.97	1275116.82	данные отсутствуют	данные отсутствуют
581	513074.2	1275120.04	данные отсутствуют	данные отсутствуют
582	513032.26	1275109.31	данные отсутствуют	данные отсутствуют
583	513005	1275047.34	данные отсутствуют	данные отсутствуют
584	513010.4	1275017.76	данные отсутствуют	данные отсутствуют
585	513038.89	1274961.98	данные отсутствуют	данные отсутствуют
Государственный регистратор			ФГИС ЕГРН	
полное наименование должности			подпись	
			инициалы, фамилия	

М.П.

Сведения о частях земельного участка

Земельный участок			
(вид объекта недвижимости)			
Лист №	Раздела 4.2	Всего листов раздела 4.2 :	Всего разделов: _____
02.07.2021 № 99/2021/402096167			
Кадастровый номер:		56:16:0000000:2598	

Номер точки	Координаты, м		Описание закрепления на местности	Средняя квадратическая погрешность определения координат характерных точек границы части земельного участка, м
	X	Y		
1	2	3	4	5
586	513067.65	1274907.07	данные отсутствуют	данные отсутствуют
587	513088.54	1274941.13	данные отсутствуют	данные отсутствуют
588	513095.34	1274945.61	данные отсутствуют	данные отсутствуют
589	513135.05	1274951.39	данные отсутствуют	данные отсутствуют
590	513156.41	1274955.7	данные отсутствуют	данные отсутствуют
591	513184.03	1274962.86	данные отсутствуют	данные отсутствуют
592	513062.46	1274898.94	данные отсутствуют	данные отсутствуют
592	513062.46	1274898.94	данные отсутствуют	данные отсутствуют
593	513033.98	1274892.88	данные отсутствуют	данные отсутствуют
594	513037.36	1274873.17	данные отсутствуют	данные отсутствуют
595	513075.01	1274822.7	данные отсутствуют	данные отсутствуют
596	513041.06	1274788.32	данные отсутствуют	данные отсутствуют
597	513027.92	1274792.2	данные отсутствуют	данные отсутствуют
598	512983.4	1274903.16	данные отсутствуют	данные отсутствуют
599	512962.61	1274995.16	данные отсутствуют	данные отсутствуют
600	512984.2	1275007.1	данные отсутствуют	данные отсутствуют
601	512975.5	1275041.27	данные отсутствуют	данные отсутствуют
Государственный регистратор			ФГИС ЕГРН	
полное наименование должности			подпись	
			инициалы, фамилия	

М.П.

Выписка из Единого государственного реестра недвижимости об объекте недвижимости

Сведения о частях земельного участка

Земельный участок			
(вид объекта недвижимости)			
Лист №	Раздела 4.2	Всего листов раздела 4.2 :	Всего разделов: 1
02.07.2021 № 99/2021/402096167			
Кадастровый номер:		56:16:0000000:2598	

Номер точки	Координаты, м		Описание закрепления на местности	Средняя квадратическая погрешность определения координат характерных точек границы части земельного участка, м
	X	Y		
1	2	3	4	5
602	512977.13	1275111.01	данные отсутствуют	данные отсутствуют
603	512960.04	1275117.5	данные отсутствуют	данные отсутствуют
604	512947.44	1275010.87	данные отсутствуют	данные отсутствуют
605	512933.77	1274987.12	данные отсутствуют	данные отсутствуют
606	512951.01	1274951.02	данные отсутствуют	данные отсутствуют
607	512930.73	1274938.43	данные отсутствуют	данные отсутствуют
608	512912.93	1274956.1	данные отсутствуют	данные отсутствуют
609	512893.33	1274938.9	данные отсутствуют	данные отсутствуют
610	512844.24	1274913	данные отсутствуют	данные отсутствуют
611	512832.14	1274837.95	данные отсутствуют	данные отсутствуют
612	512884.98	1274768.48	данные отсутствуют	данные отсутствуют
613	512948.1	1274743.79	данные отсутствуют	данные отсутствуют
614	512979.88	1274686.06	данные отсутствуют	данные отсутствуют
615	512991.92	1274638.75	данные отсутствуют	данные отсутствуют
616	512992.86	1274581.52	данные отсутствуют	данные отсутствуют
617	513056.6	1274563.42	данные отсутствуют	данные отсутствуют
618	513056.73	1274537.76	данные отсутствуют	данные отсутствуют
Государственный регистратор			ФГИС ЕГРН	
полное наименование должности			подпись	
			инициалы, фамилия	

М.П.

Выписка из Единого государственного реестра недвижимости об объекте недвижимости

Сведения о частях земельного участка

Земельный участок			
(вид объекта недвижимости)			
Лист №	Раздела 4.2	Всего листов раздела 4.2 :	Всего разделов:
			Всего листов выписки:
02.07.2021 № 99/2021/402096167			
Кадастровый номер:		56:16:0000000:2598	

Номер точки	Координаты, м		Описание закрепления на местности	Средняя квадратическая погрешность определения координат характерных точек границы части земельного участка, м
	X	Y		
1	2	3	4	5
619	513070.5	1274540.46	данные отсутствуют	данные отсутствуют
620	513128.61	1274598.64	данные отсутствуют	данные отсутствуют
621	513090.39	1274632	данные отсутствуют	данные отсутствуют
622	513100.78	1274654.42	данные отсутствуют	данные отсутствуют
623	513080.2	1274701.68	данные отсутствуют	данные отсутствуют
624	513058.21	1274769.99	данные отсутствуют	данные отсутствуют
625	513071.16	1274806.23	данные отсутствуют	данные отсутствуют
626	513099.3	1274828.45	данные отсутствуют	данные отсутствуют
627	513097.23	1274831.23	данные отсутствуют	данные отсутствуют
628	513061.45	1274874.31	данные отсутствуют	данные отсутствуют
629	513052.3	1274883.08	данные отсутствуют	данные отсутствуют
630	513057.87	1274892.12	данные отсутствуют	данные отсутствуют
631	513486.86	1271214.76	данные отсутствуют	данные отсутствуют
631	513486.86	1271214.76	данные отсутствуют	данные отсутствуют
632	513501.7	1271194.05	данные отсутствуют	данные отсутствуют
633	513550.92	1271150.23	данные отсутствуют	данные отсутствуют
634	513577.74	1271132.07	данные отсутствуют	данные отсутствуют
Государственный регистратор			ФГИС ЕГРН	
полное наименование должности			подпись	
			инициалы, фамилия	

М.П.

Сведения о частях земельного участка

Земельный участок			
(вид объекта недвижимости)			
Лист №	Раздела 4.2	Всего листов раздела 4.2 :	Всего разделов:
02.07.2021 № 99/2021/402096167			
Кадастровый номер:		56:16:0000000:2598	

Номер точки	Координаты, м		Описание закрепления на местности	Средняя квадратическая погрешность определения координат характерных точек границы части земельного участка, м
	X	Y		
1	2	3	4	5
635	513641.26	1271117.52	данные отсутствуют	данные отсутствуют
636	513687.76	1271156.47	данные отсутствуют	данные отсутствуют
637	513724.35	1271179.08	данные отсутствуют	данные отсутствуют
638	513727.44	1271193.01	данные отсутствуют	данные отсутствуют
639	513750.58	1271201.43	данные отсутствуют	данные отсутствуют
640	513807.77	1271311.63	данные отсутствуют	данные отсутствуют
641	513802.86	1271336.44	данные отсутствуют	данные отсутствуют
642	513842.16	1271408.32	данные отсутствуют	данные отсутствуют
643	513817.99	1271467.74	данные отсутствуют	данные отсутствуют
644	513823.36	1271528.6	данные отсутствуют	данные отсутствуют
645	513838.13	1271557.03	данные отсутствуют	данные отсутствуют
646	513871.36	1271579.51	данные отсутствуют	данные отсутствуют
647	513853.24	1271636.41	данные отсутствуют	данные отсутствуют
648	513853.68	1271670.17	данные отсутствуют	данные отсутствуют
649	513865.06	1271694.72	данные отсутствуют	данные отсутствуют
650	513873.01	1271693.49	данные отсутствуют	данные отсутствуют
651	513879.82	1271669.96	данные отсутствуют	данные отсутствуют
Государственный регистратор				ФГИС ЕГРН
полное наименование должности			подпись	инициалы, фамилия

М.П.

Сведения о частях земельного участка

Земельный участок			
(вид объекта недвижимости)			
Лист №	Раздела 4.2	Всего листов раздела 4.2 :	Всего разделов:
			Всего листов выписки:
02.07.2021 № 99/2021/402096167			
Кадастровый номер:		56:16:0000000:2598	

Номер точки	Координаты, м		Описание закрепления на местности	Средняя квадратическая погрешность определения координат характерных точек границы части земельного участка, м
	X	Y		
1	2	3	4	5
652	513869.05	1271664.49	данные отсутствуют	данные отсутствуют
653	513871.49	1271625.33	данные отсутствуют	данные отсутствуют
654	513887.63	1271580.83	данные отсутствуют	данные отсутствуют
655	513927.92	1271591.57	данные отсутствуют	данные отсутствуют
656	513922	1271625.62	данные отсутствуют	данные отсутствуют
657	513902.38	1271668.18	данные отсутствуют	данные отсутствуют
658	513907.02	1271689.86	данные отсутствуют	данные отсутствуют
659	513915.55	1271698.51	данные отсутствуют	данные отсутствуют
660	513894.43	1271724.82	данные отсутствуют	данные отсутствуют
661	513875.38	1271723.12	данные отсутствуют	данные отсутствуют
662	513878.03	1271704.03	данные отсутствуют	данные отсутствуют
663	513860.86	1271706.48	данные отсутствуют	данные отсутствуют
664	513836.66	1271800.61	данные отсутствуют	данные отсутствуют
665	513765.92	1271853.16	данные отсутствуют	данные отсутствуют
666	513759.3	1271856.71	данные отсутствуют	данные отсутствуют
667	513753.75	1271862.19	данные отсутствуют	данные отсутствуют
668	513734.56	1271876.45	данные отсутствуют	данные отсутствуют
Государственный регистратор			ФГИС ЕГРН	
полное наименование должности			подпись	
			инициалы, фамилия	

М.П.

Сведения о частях земельного участка

Земельный участок			
(вид объекта недвижимости)			
Лист №	Раздела 4.2	Всего листов раздела 4.2 :	Всего разделов:
02.07.2021 № 99/2021/402096167			
Кадастровый номер:		56:16:0000000:2598	

Номер точки	Координаты, м		Описание закрепления на местности	Средняя квадратическая погрешность определения координат характерных точек границы части земельного участка, м
	X	Y		
1	2	3	4	5
669	513718.98	1271879.55	данные отсутствуют	данные отсутствуют
670	513695.84	1271870.18	данные отсутствуют	данные отсутствуют
671	513665.85	1271892.62	данные отсутствуют	данные отсутствуют
672	513654.28	1271916.12	данные отсутствуют	данные отсутствуют
673	513599.76	1271950.52	данные отсутствуют	данные отсутствуют
674	513553.77	1271938.48	данные отсутствуют	данные отсутствуют
675	513496.11	1271910.12	данные отсутствуют	данные отсутствуют
676	513487.12	1271927.27	данные отсутствуют	данные отсутствуют
677	513579.67	1271964.74	данные отсутствуют	данные отсутствуют
678	513597.97	1271958.79	данные отсутствуют	данные отсутствуют
679	513609	1271972.87	данные отсутствуют	данные отсутствуют
680	513597.16	1271989.04	данные отсутствуют	данные отсутствуют
681	513598.34	1272004.34	данные отсутствуют	данные отсутствуют
682	513576.24	1272035.42	данные отсутствуют	данные отсутствуют
683	513549.51	1272043.55	данные отсутствуют	данные отсутствуют
684	513512.5	1272070.72	данные отсутствуют	данные отсутствуют
685	513482.21	1272117.68	данные отсутствуют	данные отсутствуют
Государственный регистратор			ФГИС ЕГРН	
полное наименование должности			подпись	
			инициалы, фамилия	

М.П.

Выписка из Единого государственного реестра недвижимости об объекте недвижимости

Сведения о частях земельного участка

Земельный участок			
(вид объекта недвижимости)			
Лист №	Раздела 4.2	Всего листов раздела 4.2 :	Всего разделов:
			Всего листов выписки:
02.07.2021 № 99/2021/402096167			
Кадастровый номер:		56:16:0000000:2598	

Номер точки	Координаты, м		Описание закрепления на местности	Средняя квадратическая погрешность определения координат характерных точек границы части земельного участка, м
	X	Y		
1	2	3	4	5
686	513475.08	1272132.88	данные отсутствуют	данные отсутствуют
687	513494.27	1272201.3	данные отсутствуют	данные отсутствуют
688	513484.9	1272402.86	данные отсутствуют	данные отсутствуют
689	513496.63	1272458.96	данные отсутствуют	данные отсутствуют
690	513563.73	1272510.98	данные отсутствуют	данные отсутствуют
691	513561.91	1272542.83	данные отсутствуют	данные отсутствуют
692	513501.21	1272616.1	данные отсутствуют	данные отсутствуют
693	513453.15	1272683.39	данные отсутствуют	данные отсутствуют
694	513404.67	1272728.71	данные отсутствуют	данные отсутствуют
695	513365.12	1272744.96	данные отсутствуют	данные отсутствуют
696	513291.92	1272800.58	данные отсутствуют	данные отсутствуют
697	513236.95	1272743.44	данные отсутствуют	данные отсутствуют
698	513239.66	1272740.71	данные отсутствуют	данные отсутствуют
699	513243.85	1272724.58	данные отсутствуют	данные отсутствуют
700	513245.9	1272717.33	данные отсутствуют	данные отсутствуют
701	513292.03	1272650.91	данные отсутствуют	данные отсутствуют
702	513294.66	1272642.96	данные отсутствуют	данные отсутствуют
Государственный регистратор			ФГИС ЕГРН	
полное наименование должности			подпись	
			инициалы, фамилия	

М.П.

Выписка из Единого государственного реестра недвижимости об объекте недвижимости

Сведения о частях земельного участка

Земельный участок			
(вид объекта недвижимости)			
Лист №	Раздела 4.2	Всего листов раздела 4.2 :	Всего разделов: 1
02.07.2021		№ 99/2021/402096167	
Кадастровый номер:		56:16:0000000:2598	

Номер точки	Координаты, м		Описание закрепления на местности	Средняя квадратическая погрешность определения координат характерных точек границы части земельного участка, м
	X	Y		
1	2	3	4	5
703	513297.21	1272633.98	данные отсутствуют	данные отсутствуют
704	513298.81	1272631.54	данные отсутствуют	данные отсутствуют
705	513314.86	1272622.72	данные отсутствуют	данные отсутствуют
706	513335.82	1272586.34	данные отсутствуют	данные отсутствуют
707	513339.04	1272583.41	данные отсутствуют	данные отсутствуют
708	513345.68	1272578.88	данные отсутствуют	данные отсутствуют
709	513380.35	1272558.57	данные отсутствуют	данные отсутствуют
710	513369.69	1272545.73	данные отсутствуют	данные отсутствуют
711	513363.63	1272539.28	данные отсутствуют	данные отсутствуют
712	513358.3	1272532.22	данные отсутствуют	данные отсутствуют
713	513352.24	1272523.21	данные отсутствуют	данные отсутствуют
714	513350.62	1272520.62	данные отсутствуют	данные отсутствуют
715	513352.75	1272449.17	данные отсутствуют	данные отсутствуют
716	513333.53	1272395.58	данные отсутствуют	данные отсутствуют
717	513394	1272318.24	данные отсутствуют	данные отсутствуют
718	513445.47	1272195.95	данные отсутствуют	данные отсутствуют
719	513363.26	1272165.04	данные отсутствуют	данные отсутствуют
Государственный регистратор			ФГИС ЕГРН	
полное наименование должности			подпись	
			инициалы, фамилия	

М.П.

Сведения о частях земельного участка

Земельный участок			
(вид объекта недвижимости)			
Лист №	Раздела 4.2	Всего листов раздела 4.2 :	Всего разделов:
02.07.2021 № 99/2021/402096167			
Кадастровый номер:		56:16:0000000:2598	

Номер точки	Координаты, м		Описание закрепления на местности	Средняя квадратическая погрешность определения координат характерных точек границы части земельного участка, м
	X	Y		
1	2	3	4	5
720	513362.18	1272162.99	данные отсутствуют	данные отсутствуют
721	513367.41	1272151.85	данные отсутствуют	данные отсутствуют
722	513373.58	1272142.66	данные отсутствуют	данные отсутствуют
723	513410.39	1272114.62	данные отсутствуют	данные отсутствуют
724	513403.02	1272080.91	данные отсутствуют	данные отсутствуют
725	513401.7	1272074	данные отсутствуют	данные отсутствуют
726	513400.95	1272045.56	данные отсутствуют	данные отсутствуют
727	513401.71	1272027.94	данные отсутствуют	данные отсутствуют
728	513402.78	1272022.81	данные отсутствуют	данные отсутствуют
729	513422.39	1271979.22	данные отсутствуют	данные отсутствуют
730	513412.73	1271975.2	данные отсутствуют	данные отсутствуют
731	513414.98	1271964.43	данные отсутствуют	данные отсутствуют
732	513418.99	1271954.05	данные отсутствуют	данные отсутствуют
733	513422.71	1271945.77	данные отсутствуют	данные отсутствуют
734	513427.27	1271937.93	данные отсутствуют	данные отсутствуют
735	513464.64	1271880.94	данные отсутствуют	данные отсутствуют
736	513473.01	1271870.71	данные отсутствуют	данные отсутствуют
Государственный регистратор			ФГИС ЕГРН	
полное наименование должности			подпись	
			инициалы, фамилия	

М.П.

Сведения о частях земельного участка

Земельный участок			
(вид объекта недвижимости)			
Лист №	Раздела 4.2	Всего листов раздела 4.2 :	Всего разделов: 1
02.07.2021 № 99/2021/402096167			
Кадастровый номер:		56:16:0000000:2598	

Номер точки	Координаты, м		Описание закрепления на местности	Средняя квадратическая погрешность определения координат характерных точек границы части земельного участка, м
	X	Y		
1	2	3	4	5
737	513479.11	1271865.45	данные отсутствуют	данные отсутствуют
738	513496.59	1271856.43	данные отсутствуют	данные отсутствуют
739	513502.58	1271851.48	данные отсутствуют	данные отсутствуют
740	513508.56	1271847.64	данные отсутствуют	данные отсутствуют
741	513547.62	1271831.5	данные отсутствуют	данные отсутствуют
742	513552.13	1271823.19	данные отсутствуют	данные отсутствуют
743	513554.97	1271812.23	данные отсутствуют	данные отсутствуют
744	513557.62	1271805.19	данные отсутствуют	данные отсутствуют
745	513573.02	1271773.19	данные отсутствуют	данные отсутствуют
746	513579.61	1271762.13	данные отсутствуют	данные отсутствуют
747	513610.81	1271722.27	данные отсутствуют	данные отсутствуют
748	513618.69	1271714.48	данные отсутствуют	данные отсутствуют
749	513664.71	1271680.49	данные отсутствуют	данные отсутствуют
750	513671.92	1271676.62	данные отсутствуют	данные отсутствуют
751	513700.92	1271667.19	данные отсутствуют	данные отсутствуют
752	513683.66	1271643.98	данные отсутствуют	данные отсутствуют
753	513677.44	1271632.33	данные отсутствуют	данные отсутствуют
Государственный регистратор			ФГИС ЕГРН	
полное наименование должности			подпись	
			инициалы, фамилия	

М.П.

Сведения о частях земельного участка

Земельный участок			
(вид объекта недвижимости)			
Лист №	Раздела 4.2	Всего листов раздела 4.2 :	Всего разделов:
			Всего листов выписки:
02.07.2021 № 99/2021/402096167			
Кадастровый номер:		56:16:0000000:2598	

Номер точки	Координаты, м		Описание закрепления на местности	Средняя квадратическая погрешность определения координат характерных точек границы части земельного участка, м
	X	Y		
1	2	3	4	5
754	513669.7	1271616.61	данные отсутствуют	данные отсутствуют
755	513656	1271580.21	данные отсутствуют	данные отсутствуют
756	513650.9	1271561.25	данные отсутствуют	данные отсутствуют
757	513645.55	1271484.69	данные отсутствуют	данные отсутствуют
758	513648.3	1271462.51	данные отсутствуют	данные отсутствуют
759	513657.29	1271426.82	данные отсутствуют	данные отсутствуют
760	513655.64	1271419.56	данные отсутствуют	данные отсутствуют
761	513638.59	1271399.08	данные отсутствуют	данные отсутствуют
762	513631.1	1271388.54	данные отсутствуют	данные отсутствуют
763	513625.3	1271376.99	данные отсутствуют	данные отсутствуют
764	513609.83	1271339.16	данные отсутствуют	данные отсутствуют
765	513604.16	1271317.26	данные отсутствуют	данные отсутствуют
766	513599.99	1271310.22	данные отсутствуют	данные отсутствуют
767	513592.05	1271306.89	данные отсутствуют	данные отсутствуют
768	513529.94	1271267.61	данные отсутствуют	данные отсутствуют
769	513522.16	1271260.38	данные отсутствуют	данные отсутствуют
770	513491.49	1271221.89	данные отсутствуют	данные отсутствуют
Государственный регистратор			ФГИС ЕГРН	
полное наименование должности			подпись	
			инициалы, фамилия	

М.П.

Сведения о частях земельного участка

Земельный участок			
(вид объекта недвижимости)			
Лист №	Раздела 4.2	Всего листов раздела 4.2 :	Всего разделов:
02.07.2021 № 99/2021/402096167			
Кадастровый номер:		56:16:0000000:2598	

Номер точки	Координаты, м		Описание закрепления на местности	Средняя квадратическая погрешность определения координат характерных точек границы части земельного участка, м
	X	Y		
1	2	3	4	5
771	513743.71	1271439.61	данные отсутствуют	данные отсутствуют
771	513743.71	1271439.61	данные отсутствуют	данные отсутствуют
772	513733.34	1271431.42	данные отсутствуют	данные отсутствуют
773	513716.17	1271434.85	данные отсутствуют	данные отсутствуют
774	513703.71	1271472.78	данные отсутствуют	данные отсутствуют
775	513725.51	1271536.64	данные отсутствуют	данные отсутствуют
776	513757.79	1271586.34	данные отсутствуют	данные отсутствуют
777	513785.34	1271559.91	данные отсутствуют	данные отсутствуют
778	513739.18	1271534.33	данные отсутствуют	данные отсутствуют
779	513749.22	1271492.72	данные отсутствуют	данные отсутствуют
780	513747.58	1271455.07	данные отсутствуют	данные отсутствуют
781	513621.01	1271159.12	данные отсутствуют	данные отсутствуют
781	513621.01	1271159.12	данные отсутствуют	данные отсутствуют
782	513610.22	1271156.51	данные отсутствуют	данные отсутствуют
783	513611.48	1271213.85	данные отсутствуют	данные отсутствуют
784	513618.2	1271262.29	данные отсутствуют	данные отсутствуют
785	513642.83	1271259.89	данные отсутствуют	данные отсутствуют
Государственный регистратор			ФГИС ЕГРН	
полное наименование должности			подпись	
			инициалы, фамилия	

М.П.

Сведения о частях земельного участка

Земельный участок			
(вид объекта недвижимости)			
Лист №	Раздела 4.2	Всего листов раздела 4.2 :	Всего разделов: _____
02.07.2021 № 99/2021/402096167			
Кадастровый номер:		56:16:0000000:2598	

Номер точки	Координаты, м		Описание закрепления на местности	Средняя квадратическая погрешность определения координат характерных точек границы части земельного участка, м
	X	Y		
1	2	3	4	5
786	513643.71	1271244.13	данные отсутствуют	данные отсутствуют
787	513652.96	1271237.65	данные отсутствуют	данные отсутствуют
788	513652.06	1271229.52	данные отсутствуют	данные отсутствуют
789	513640.39	1271214.81	данные отсутствуют	данные отсутствуют
790	513631.85	1271179.73	данные отсутствуют	данные отсутствуют
791	512979.68	1275826.43	данные отсутствуют	данные отсутствуют
791	512979.68	1275826.43	данные отсутствуют	данные отсутствуют
792	512983.38	1275873.81	данные отсутствуют	данные отсутствуют
793	513007.61	1275884.46	данные отсутствуют	данные отсутствуют
794	513008.14	1275909.46	данные отсутствуют	данные отсутствуют
795	512958.03	1275958.55	данные отсутствуют	данные отсутствуют
796	512924.87	1276029.43	данные отсутствуют	данные отсутствуют
797	512912.23	1276063.58	данные отсутствуют	данные отсутствуют
798	512890.44	1276091.76	данные отсутствуют	данные отсутствуют
799	512857.12	1276061.99	данные отсутствуют	данные отсутствуют
800	512836.13	1276059.91	данные отсутствуют	данные отсутствуют
801	512821.48	1276101.94	данные отсутствуют	данные отсутствуют
Государственный регистратор			ФГИС ЕГРН	
полное наименование должности			подпись	
			инициалы, фамилия	

М.П.

Сведения о частях земельного участка

Земельный участок			
(вид объекта недвижимости)			
Лист №	Раздела 4.2	Всего листов раздела 4.2 :	Всего разделов: 99/2021/402096167
02.07.2021 № 99/2021/402096167			
Кадастровый номер:		56:16:0000000:2598	

Номер точки	Координаты, м		Описание закрепления на местности	Средняя квадратическая погрешность определения координат характерных точек границы части земельного участка, м
	X	Y		
1	2	3	4	5
802	512553.65	1276129.56	данные отсутствуют	данные отсутствуют
803	512551.69	1276099.97	данные отсутствуют	данные отсутствуют
804	512585.81	1276051.33	данные отсутствуют	данные отсутствуют
805	512590.69	1276045.16	данные отсутствуют	данные отсутствуют
806	512596.25	1276039.6	данные отсутствуют	данные отсутствуют
807	512603.46	1276033.17	данные отсутствуют	данные отсутствуют
808	512659.47	1275997.9	данные отсутствуют	данные отсутствуют
809	512681.06	1275988.88	данные отсутствуют	данные отсутствуют
810	512704.39	1275979.63	данные отсутствуют	данные отсутствуют
811	512734.42	1275968.84	данные отсутствуют	данные отсутствуют
812	512759.7	1275964.49	данные отсутствуют	данные отсутствуют
813	512763.86	1275962.63	данные отсутствуют	данные отсутствуют
814	512758.72	1275973.32	данные отсутствуют	данные отсутствуют
815	512766.59	1275990.05	данные отсутствуют	данные отсутствуют
816	512765.43	1276008.93	данные отсутствуют	данные отсутствуют
817	512773.03	1276010.06	данные отсутствуют	данные отсутствуют
818	512783.33	1275976.34	данные отсутствуют	данные отсутствуют
Государственный регистратор			ФГИС ЕГРН	
полное наименование должности			подпись	
			инициалы, фамилия	

М.П.

Сведения о частях земельного участка

Земельный участок			
(вид объекта недвижимости)			
Лист №	Раздела 4.2	Всего листов раздела 4.2 :	Всего разделов:
02.07.2021 № 99/2021/402096167			
Кадастровый номер:		56:16:0000000:2598	

Номер точки	Координаты, м		Описание закрепления на местности	Средняя квадратическая погрешность определения координат характерных точек границы части земельного участка, м
	X	Y		
1	2	3	4	5
819	512811.89	1275987.01	данные отсутствуют	данные отсутствуют
820	512820.04	1276023.36	данные отсутствуют	данные отсутствуют
821	512830.87	1276031.04	данные отсутствуют	данные отсутствуют
822	512844.69	1276019.13	данные отсутствуют	данные отсутствуют
823	512820.29	1275972.53	данные отсутствуют	данные отсутствуют
824	512806.21	1275964.84	данные отсутствуют	данные отсутствуют
825	512769.63	1275958.71	данные отсутствуют	данные отсутствуют
826	512799.49	1275926.23	данные отсутствуют	данные отсутствуют
827	512804.85	1275921.68	данные отсутствуют	данные отсутствуют
828	512776.46	1275899.12	данные отсутствуют	данные отсутствуют
829	512770.61	1275893.21	данные отсутствуют	данные отсутствуют
830	512760.17	1275881.82	данные отсутствуют	данные отсутствуют
831	512752.39	1275872.64	данные отсутствуют	данные отсутствуют
832	512743.07	1275860.76	данные отсутствуют	данные отсутствуют
833	512735.94	1275850.93	данные отсутствуют	данные отсутствуют
834	512729.63	1275841.7	данные отсутствуют	данные отсутствуют
835	512721.21	1275828.61	данные отсутствуют	данные отсутствуют
Государственный регистратор			ФГИС ЕГРН	
полное наименование должности			подпись	
			инициалы, фамилия	

М.П.

Сведения о частях земельного участка

Земельный участок			
(вид объекта недвижимости)			
Лист №	Раздела 4.2	Всего листов раздела 4.2 :	Всего разделов:
			Всего листов выписки:
02.07.2021 № 99/2021/402096167			
Кадастровый номер:		56:16:0000000:2598	

Номер точки	Координаты, м		Описание закрепления на местности	Средняя квадратическая погрешность определения координат характерных точек границы части земельного участка, м
	X	Y		
1	2	3	4	5
836	512716.43	1275820.31	данные отсутствуют	данные отсутствуют
837	512701.7	1275776.54	данные отсутствуют	данные отсутствуют
838	512721.25	1275734.37	данные отсутствуют	данные отсутствуют
839	512870.59	1275791.35	данные отсутствуют	данные отсутствуют
840	512932.62	1275787.71	данные отсутствуют	данные отсутствуют
841	512520.71	1276174.65	данные отсутствуют	данные отсутствуют
841	512520.71	1276174.65	данные отсутствуют	данные отсутствуют
842	512536.66	1276173.56	данные отсутствуют	данные отсутствуют
843	512598.5	1276142.29	данные отсутствуют	данные отсутствуют
844	512660.87	1276136.68	данные отсутствуют	данные отсутствуют
845	512676.45	1276170.96	данные отсутствуют	данные отсутствуют
846	512704.74	1276155.97	данные отсутствуют	данные отсутствуют
847	512717.11	1276176.42	данные отсутствуют	данные отсутствуют
848	512701.72	1276236.21	данные отсутствуют	данные отсутствуют
849	512708.11	1276271.77	данные отсутствуют	данные отсутствуют
850	512713.06	1276277.62	данные отсутствуют	данные отсутствуют
851	512713.38	1276280.24	данные отсутствуют	данные отсутствуют
Государственный регистратор			ФГИС ЕГРН	
полное наименование должности			подпись	
			инициалы, фамилия	

М.П.

Сведения о частях земельного участка

Земельный участок			
(вид объекта недвижимости)			
Лист №	Раздела 4.2	Всего листов раздела 4.2 :	Всего разделов:
02.07.2021 № 99/2021/402096167			
Кадастровый номер:		56:16:0000000:2598	

Номер точки	Координаты, м		Описание закрепления на местности	Средняя квадратическая погрешность определения координат характерных точек границы части земельного участка, м
	X	Y		
1	2	3	4	5
852	512715.65	1276284.17	данные отсутствуют	данные отсутствуют
853	512719.18	1276284.85	данные отсутствуют	данные отсутствуют
854	512739.42	1276308.76	данные отсутствуют	данные отсутствуют
855	512734.76	1276323.87	данные отсутствуют	данные отсутствуют
856	512739.61	1276334.08	данные отсутствуют	данные отсутствуют
857	512723.61	1276454.72	данные отсутствуют	данные отсутствуют
858	512735.21	1276498.2	данные отсутствуют	данные отсутствуют
859	512775.09	1276528.66	данные отсутствуют	данные отсутствуют
860	512824.08	1276573.63	данные отсутствуют	данные отсутствуют
861	512838.43	1276592.12	данные отсутствуют	данные отсутствуют
862	512835.05	1276611.84	данные отсутствуют	данные отсутствуют
863	512763.75	1276698.98	данные отсутствуют	данные отсутствуют
864	512770.06	1276749.67	данные отсутствуют	данные отсутствуют
865	512781.54	1276818.14	данные отсутствуют	данные отсутствуют
866	512755.12	1276852.88	данные отсутствуют	данные отсутствуют
867	512736.87	1276826.47	данные отсутствуют	данные отсутствуют
868	512696.09	1276846.66	данные отсутствуют	данные отсутствуют
Государственный регистратор			ФГИС ЕГРН	
полное наименование должности			подпись	
			инициалы, фамилия	

М.П.

Сведения о частях земельного участка

Земельный участок			
(вид объекта недвижимости)			
Лист №	Раздела 4.2	Всего листов раздела 4.2 :	Всего разделов: 99/2021/402096167
Кадастровый номер:		56:16:0000000:2598	

Номер точки	Координаты, м		Описание закрепления на местности	Средняя квадратическая погрешность определения координат характерных точек границы части земельного участка, м
	X	Y		
1	2	3	4	5
869	512666.35	1276888.62	данные отсутствуют	данные отсутствуют
870	512653.92	1277014.21	данные отсутствуют	данные отсутствуют
871	512522.66	1277018.82	данные отсутствуют	данные отсутствуют
872	512513.05	1277103.64	данные отсутствуют	данные отсутствуют
873	512578.04	1277232.9	данные отсутствуют	данные отсутствуют
874	512618.51	1277276.51	данные отсутствуют	данные отсутствуют
875	512586.01	1277346.08	данные отсутствуют	данные отсутствуют
876	512540.7	1277351.78	данные отсутствуют	данные отсутствуют
877	512432.19	1277399.27	данные отсутствуют	данные отсутствуют
878	512353.76	1277469.93	данные отсутствуют	данные отсутствуют
879	512331.27	1277506	данные отсутствуют	данные отсутствуют
880	512314.28	1277491.44	данные отсутствуют	данные отсутствуют
881	512301.07	1277507.83	данные отсутствуют	данные отсутствуют
882	512324.59	1277528.99	данные отсутствуют	данные отсутствуют
883	512325.5	1277610.57	данные отсутствуют	данные отсутствуют
884	512293.92	1277628.83	данные отсутствуют	данные отсутствуют
885	512269.66	1277624.11	данные отсутствуют	данные отсутствуют
Государственный регистратор			ФГИС ЕГРН	
полное наименование должности			подпись	
			инициалы, фамилия	

М.П.

Сведения о частях земельного участка

Земельный участок			
(вид объекта недвижимости)			
Лист №	Раздела 4.2	Всего листов раздела 4.2 :	Всего разделов:
02.07.2021 № 99/2021/402096167			
Кадастровый номер:		56:16:0000000:2598	

Номер точки	Координаты, м		Описание закрепления на местности	Средняя квадратическая погрешность определения координат характерных точек границы части земельного участка, м
	X	Y		
1	2	3	4	5
886	512183.48	1277667.1	данные отсутствуют	данные отсутствуют
887	512154.52	1277686.04	данные отсутствуют	данные отсутствуют
888	512116.52	1277672.69	данные отсутствуют	данные отсутствуют
889	512110.54	1277688.45	данные отсутствуют	данные отсутствуют
890	512128.81	1277709.59	данные отсутствуют	данные отсутствуют
891	512110.36	1277723.97	данные отсутствуют	данные отсутствуют
892	512081.63	1277793.82	данные отсутствуют	данные отсутствуют
893	512069.88	1277848.29	данные отсутствуют	данные отсутствуют
894	512071.9	1277927.67	данные отсутствуют	данные отсутствуют
895	512055.65	1277954.19	данные отсутствуют	данные отсутствуют
896	511958.41	1277985.67	данные отсутствуют	данные отсутствуют
897	511892.15	1278005.21	данные отсутствуют	данные отсутствуют
898	511774.19	1278034.01	данные отсутствуют	данные отсутствуют
899	511736.72	1278014.47	данные отсутствуют	данные отсутствуют
900	511706.2	1277967.58	данные отсутствуют	данные отсутствуют
901	511639.19	1277939.93	данные отсутствуют	данные отсутствуют
902	511575.26	1277994.41	данные отсутствуют	данные отсутствуют
Государственный регистратор			ФГИС ЕГРН	
полное наименование должности			подпись	
			инициалы, фамилия	

М.П.

Сведения о частях земельного участка

Земельный участок			
(вид объекта недвижимости)			
Лист № _____	Раздела 4.2	Всего листов раздела 4.2 : _____	Всего разделов: _____
02.07.2021 № 99/2021/402096167			
Кадастровый номер:		56:16:0000000:2598	

Номер точки	Координаты, м		Описание закрепления на местности	Средняя квадратическая погрешность определения координат характерных точек границы части земельного участка, м
	X	Y		
1	2	3	4	5
903	511561.34	1278060.5	данные отсутствуют	данные отсутствуют
904	511597.17	1278130.79	данные отсутствуют	данные отсутствуют
905	511601.03	1278161.03	данные отсутствуют	данные отсутствуют
906	511579.85	1278192.31	данные отсутствуют	данные отсутствуют
907	511544.51	1278209.84	данные отсутствуют	данные отсутствуют
908	511404.94	1278261.15	данные отсутствуют	данные отсутствуют
909	511382.01	1278304.97	данные отсутствуют	данные отсутствуют
910	511392.57	1278364.32	данные отсутствуют	данные отсутствуют
911	511422.01	1278398.65	данные отсутствуют	данные отсутствуют
912	511458.87	1278426.75	данные отсутствуют	данные отсутствуют
913	511500.87	1278448.02	данные отсутствуют	данные отсутствуют
914	511541.04	1278501.21	данные отсутствуют	данные отсутствуют
915	511564.81	1278530.96	данные отсутствуют	данные отсутствуют
916	511564.68	1278561.19	данные отсутствуют	данные отсутствуют
917	511552.63	1278586.8	данные отсутствуют	данные отсутствуют
918	511534.98	1278591.29	данные отсутствуют	данные отсутствуют
919	511529.33	1278581	данные отсутствуют	данные отсутствуют
Государственный регистратор			ФГИС ЕГРН	
полное наименование должности			подпись	
			инициалы, фамилия	

М.П.

Сведения о частях земельного участка

Земельный участок			
(вид объекта недвижимости)			
Лист №	Раздела 4.2	Всего листов раздела 4.2 :	Всего разделов:
02.07.2021 № 99/2021/402096167			
Кадастровый номер:		56:16:0000000:2598	

Номер точки	Координаты, м		Описание закрепления на местности	Средняя квадратическая погрешность определения координат характерных точек границы части земельного участка, м
	X	Y		
1	2	3	4	5
920	511482.14	1278577.38	данные отсутствуют	данные отсутствуют
921	511471.29	1278585.89	данные отсутствуют	данные отсутствуют
922	511458.82	1278575.58	данные отсутствуют	данные отсутствуют
923	511465.14	1278559.64	данные отсутствуют	данные отсутствуют
924	511451.54	1278547.04	данные отсутствуют	данные отсутствуют
925	511457.91	1278520.83	данные отсутствуют	данные отсутствуют
926	511446.58	1278509.38	данные отсутствуют	данные отсутствуют
927	511407.82	1278528.61	данные отсутствуют	данные отсутствуют
928	511395.25	1278542.24	данные отсутствуют	данные отсутствуют
929	511359.94	1278552.93	данные отсутствуют	данные отсутствуют
930	511336.27	1278568.23	данные отсутствуют	данные отсутствуют
931	511315.01	1278621.74	данные отсутствуют	данные отсутствуют
932	511314.07	1278710.13	данные отсутствуют	данные отсутствуют
933	511316.24	1278736.94	данные отсутствуют	данные отсутствуют
934	511290.04	1278745.38	данные отсутствуют	данные отсутствуют
935	511229.42	1278685.26	данные отсутствуют	данные отсутствуют
936	511169.19	1278669.61	данные отсутствуют	данные отсутствуют
Государственный регистратор			ФГИС ЕГРН	
полное наименование должности			подпись	
			инициалы, фамилия	

М.П.

Выписка из Единого государственного реестра недвижимости об объекте недвижимости

Сведения о частях земельного участка

Земельный участок			
(вид объекта недвижимости)			
Лист №	Раздела 4.2	Всего листов раздела 4.2 :	Всего разделов:
02.07.2021 № 99/2021/402096167			
Кадастровый номер:		56:16:0000000:2598	

Номер точки	Координаты, м		Описание закрепления на местности	Средняя квадратическая погрешность определения координат характерных точек границы части земельного участка, м
	X	Y		
1	2	3	4	5
937	511148.69	1278675.23	данные отсутствуют	данные отсутствуют
938	511095.45	1278758.84	данные отсутствуют	данные отсутствуют
939	511104.93	1278803.36	данные отсутствуют	данные отсутствуют
940	511117.88	1278835.91	данные отсутствуют	данные отсутствуют
941	511110.9	1278872.95	данные отсутствуют	данные отсутствуют
942	511069.8	1278908.13	данные отсутствуют	данные отсутствуют
943	511023.66	1278925.62	данные отсутствуют	данные отсутствуют
944	510992.37	1278925.49	данные отсутствуют	данные отсутствуют
945	510975.43	1278896.34	данные отсутствуют	данные отсутствуют
946	510979.18	1278815.38	данные отсутствуют	данные отсутствуют
947	510952.05	1278773.07	данные отсутствуют	данные отсутствуют
948	510908.29	1278763.2	данные отсутствуют	данные отсутствуют
949	510809.16	1278799.86	данные отсутствуют	данные отсутствуют
950	510765.21	1278836.17	данные отсутствуют	данные отсутствуют
951	510736.62	1278874.26	данные отсутствуют	данные отсутствуют
952	510710.41	1278884.98	данные отсутствуют	данные отсутствуют
953	510689.96	1278878.06	данные отсутствуют	данные отсутствуют
Государственный регистратор			ФГИС ЕГРН	
полное наименование должности			подпись	
			инициалы, фамилия	

М.П.

Сведения о частях земельного участка

Земельный участок			
(вид объекта недвижимости)			
Лист №	Раздела 4.2	Всего листов раздела 4.2 :	Всего разделов:
02.07.2021 № 99/2021/402096167			
Кадастровый номер:		56:16:0000000:2598	

Номер точки	Координаты, м		Описание закрепления на местности	Средняя квадратическая погрешность определения координат характерных точек границы части земельного участка, м
	X	Y		
1	2	3	4	5
954	510686.58	1278869.49	данные отсутствуют	данные отсутствуют
955	510677.55	1278851.78	данные отсутствуют	данные отсутствуют
956	510660.56	1278833.46	данные отсутствуют	данные отсутствуют
957	510618.6	1278803.06	данные отсутствуют	данные отсутствуют
958	510606.21	1278772.79	данные отсутствуют	данные отсутствуют
959	510625.75	1278724.4	данные отсутствуют	данные отсутствуют
960	510629.26	1278699.32	данные отсутствуют	данные отсутствуют
961	510604.47	1278642.2	данные отсутствуют	данные отсутствуют
962	510568.7	1278627.22	данные отсутствуют	данные отсутствуют
963	510522.04	1278630.45	данные отсутствуют	данные отсутствуют
964	510470.4	1278657.56	данные отсутствуют	данные отсутствуют
965	510426.3	1278663.84	данные отсутствуют	данные отсутствуют
966	510384.93	1278660.98	данные отсутствуют	данные отсутствуют
967	510329	1278668.29	данные отсутствуют	данные отсутствуют
968	510305.86	1278675.74	данные отсутствуют	данные отсутствуют
969	510253.57	1278712.7	данные отсутствуют	данные отсутствуют
970	510225.35	1278778.86	данные отсутствуют	данные отсутствуют
Государственный регистратор			ФГИС ЕГРН	
полное наименование должности			подпись	
			инициалы, фамилия	

М.П.

Сведения о частях земельного участка

Земельный участок			
(вид объекта недвижимости)			
Лист №	Раздела 4.2	Всего листов раздела 4.2 :	Всего разделов: 99/2021/402096167
02.07.2021 № 99/2021/402096167			
Кадастровый номер:		56:16:0000000:2598	

Номер точки	Координаты, м		Описание закрепления на местности	Средняя квадратическая погрешность определения координат характерных точек границы части земельного участка, м
	X	Y		
1	2	3	4	5
971	510237.78	1278845.19	данные отсутствуют	данные отсутствуют
972	510236.69	1278847.88	данные отсутствуют	данные отсутствуют
973	510237.01	1278850.82	данные отсутствуют	данные отсутствуют
974	510238.95	1278851.43	данные отсутствуют	данные отсутствуют
975	510243.23	1278874.3	данные отсутствуют	данные отсутствуют
976	510304.35	1278912.81	данные отсутствуют	данные отсутствуют
977	510338.7	1278923.72	данные отсутствуют	данные отсутствуют
978	510369.79	1278942.17	данные отсутствуют	данные отсутствуют
979	510396.55	1278970.3	данные отсутствуют	данные отсутствуют
980	510404.46	1279006.43	данные отсутствуют	данные отсутствуют
981	510383.42	1279027.36	данные отсутствуют	данные отсутствуют
982	510346.8	1279043.37	данные отсутствуют	данные отсутствуют
983	510292.45	1279061.47	данные отсутствуют	данные отсутствуют
984	510205.98	1279176.95	данные отсутствуют	данные отсутствуют
985	510210.04	1279234.08	данные отсутствуют	данные отсутствуют
986	510229.09	1279306.36	данные отсутствуют	данные отсутствуют
987	510227.08	1279402.8	данные отсутствуют	данные отсутствуют
Государственный регистратор			ФГИС ЕГРН	
полное наименование должности			подпись	
			инициалы, фамилия	

М.П.

Сведения о частях земельного участка

Земельный участок			
(вид объекта недвижимости)			
Лист №	Раздела 4.2	Всего листов раздела 4.2 :	Всего разделов: _____
02.07.2021 № 99/2021/402096167			
Кадастровый номер:		56:16:0000000:2598	

Номер точки	Координаты, м		Описание закрепления на местности	Средняя квадратическая погрешность определения координат характерных точек границы части земельного участка, м
	X	Y		
1	2	3	4	5
988	510204.16	1279422.1	данные отсутствуют	данные отсутствуют
989	510179.04	1279387.51	данные отсутствуют	данные отсутствуют
990	510130.27	1279354.99	данные отсутствуют	данные отсутствуют
991	510045.4	1279343.32	данные отсутствуют	данные отсутствуют
992	509998.02	1279364.14	данные отсутствуют	данные отсутствуют
993	509819.24	1279249.63	данные отсутствуют	данные отсутствуют
994	509833.8	1279245.73	данные отсутствуют	данные отсутствуют
995	509843.4	1279244.12	данные отсутствуют	данные отсутствуют
996	509857.41	1279242.95	данные отсутствуют	данные отсутствуют
997	509866.84	1279240.46	данные отсутствуют	данные отсутствуют
998	509905.84	1279213.65	данные отсутствуют	данные отсутствуют
999	509913.78	1279209.19	данные отсутствуют	данные отсутствуют
1000	509923.04	1279205.77	данные отсутствуют	данные отсутствуют
1001	509958.04	1279189.74	данные отсутствуют	данные отсутствуют
1002	509967.64	1279187.47	данные отсутствуют	данные отсутствуют
1003	509976.98	1279185.84	данные отсутствуют	данные отсутствуют
1004	510006.78	1279174.83	данные отсутствуют	данные отсутствуют
Государственный регистратор			ФГИС ЕГРН	
полное наименование должности			подпись	
			инициалы, фамилия	

М.П.

Сведения о частях земельного участка

Земельный участок			
(вид объекта недвижимости)			
Лист №	Раздела 4.2	Всего листов раздела 4.2 :	Всего разделов:
			Всего листов выписки:
02.07.2021 № 99/2021/402096167			
Кадастровый номер:		56:16:0000000:2598	

Номер точки	Координаты, м		Описание закрепления на местности	Средняя квадратическая погрешность определения координат характерных точек границы части земельного участка, м
	X	Y		
1	2	3	4	5
1005	510016.02	1279173.21	данные отсутствуют	данные отсутствуют
1006	510029.66	1279134.04	данные отсутствуют	данные отсутствуют
1007	510034.97	1279113.37	данные отсутствуют	данные отсутствуют
1008	510037.6	1279105.73	данные отсутствуют	данные отсутствуют
1009	510053.73	1279076.97	данные отсутствуют	данные отсутствуют
1010	510069.42	1279055.39	данные отсутствуют	данные отсутствуют
1011	510075.26	1279047.08	данные отсутствуют	данные отсутствуют
1012	510082.01	1279034.56	данные отсутствуют	данные отсутствуют
1013	510093.75	1279015.25	данные отсутствуют	данные отсутствуют
1014	510098.85	1279008.24	данные отсутствуют	данные отсутствуют
1015	510114.26	1278994.1	данные отсутствуют	данные отсутствуют
1016	510069.16	1278955.13	данные отсутствуют	данные отсутствуют
1017	510063.45	1278948.36	данные отсутствуют	данные отсутствуют
1018	510038.18	1278872.46	данные отсутствуют	данные отсутствуют
1019	510039.92	1278854.71	данные отсутствуют	данные отсутствуют
1020	510040.64	1278842.62	данные отсутствуют	данные отсутствуют
1021	510039.46	1278830.56	данные отсутствуют	данные отсутствуют
Государственный регистратор			ФГИС ЕГРН	
полное наименование должности			подпись	
			инициалы, фамилия	

М.П.

Сведения о частях земельного участка

Земельный участок			
(вид объекта недвижимости)			
Лист №	Раздела 4.2	Всего листов раздела 4.2 :	Всего разделов:
02.07.2021 № 99/2021/402096167			
Кадастровый номер:		56:16:0000000:2598	

Номер точки	Координаты, м		Описание закрепления на местности	Средняя квадратическая погрешность определения координат характерных точек границы части земельного участка, м
	X	Y		
1	2	3	4	5
1022	510036.77	1278815.52	данные отсутствуют	данные отсутствуют
1023	510036.17	1278802.79	данные отсутствуют	данные отсутствуют
1024	510038.31	1278762.74	данные отсутствуют	данные отсутствуют
1025	510042	1278738.93	данные отсутствуют	данные отсутствуют
1026	510054.91	1278692.9	данные отсутствуют	данные отсутствуют
1027	510063.16	1278673.02	данные отсутствуют	данные отсутствуют
1028	510081.3	1278639.01	данные отсутствуют	данные отсутствуют
1029	510098.38	1278613.3	данные отсутствуют	данные отсутствуют
1030	510112.24	1278594.84	данные отсутствуют	данные отсутствуют
1031	510124.06	1278580.86	данные отсутствуют	данные отсутствуют
1032	510177.56	1278536.34	данные отсутствуют	данные отсутствуют
1033	510194.57	1278526.62	данные отсутствуют	данные отсутствуют
1034	510220.36	1278514.24	данные отсутствуют	данные отсутствуют
1035	510244.88	1278504.56	данные отсутствуют	данные отсутствуют
1036	510261.06	1278499.47	данные отсутствуют	данные отсутствуют
1037	510327.41	1278481.21	данные отсутствуют	данные отсутствуют
1038	510349.94	1278479.02	данные отсутствуют	данные отсутствуют
Государственный регистратор			ФГИС ЕГРН	
полное наименование должности			подпись	
			инициалы, фамилия	

М.П.

Сведения о частях земельного участка

Земельный участок			
(вид объекта недвижимости)			
Лист №	Раздела 4.2	Всего листов раздела 4.2 :	Всего разделов: _____
02.07.2021 № 99/2021/402096167			
Кадастровый номер:		56:16:0000000:2598	

Номер точки	Координаты, м		Описание закрепления на местности	Средняя квадратическая погрешность определения координат характерных точек границы части земельного участка, м
	X	Y		
1	2	3	4	5
1039	510367.31	1278478.09	данные отсутствуют	данные отсутствуют
1040	510390.49	1278477.86	данные отсутствуют	данные отсутствуют
1041	510406.98	1278479.13	данные отсутствуют	данные отсутствуют
1042	510426.67	1278470.26	данные отсутствуют	данные отсутствуют
1043	510463.22	1278470.02	данные отсутствуют	данные отсутствуют
1044	510476.7	1278450.28	данные отсутствуют	данные отсутствуют
1045	510481.22	1278448.84	данные отсутствуют	данные отсутствуют
1046	510525.43	1278440.04	данные отсутствуют	данные отсутствуют
1047	510547.64	1278438.18	данные отсутствуют	данные отсутствуют
1048	510564.33	1278437.48	данные отсутствуют	данные отсутствуют
1049	510601.99	1278441.06	данные отсутствуют	данные отсутствуют
1050	510612.42	1278443.06	данные отсутствуют	данные отсутствуют
1051	510674.79	1278466.3	данные отсутствуют	данные отсутствуют
1052	510693.02	1278476.83	данные отсутствуют	данные отсутствуют
1053	510754.29	1278531.77	данные отсутствуют	данные отсутствуют
1054	510765.33	1278546.83	данные отсутствуют	данные отсутствуют
1055	510787.58	1278589.87	данные отсутствуют	данные отсутствуют
Государственный регистратор			ФГИС ЕГРН	
полное наименование должности			подпись	
			инициалы, фамилия	

М.П.

Сведения о частях земельного участка

Земельный участок			
(вид объекта недвижимости)			
Лист №	Раздела 4.2	Всего листов раздела 4.2 :	Всего разделов:
02.07.2021 № 99/2021/402096167			
Кадастровый номер:		56:16:0000000:2598	

Номер точки	Координаты, м		Описание закрепления на местности	Средняя квадратическая погрешность определения координат характерных точек границы части земельного участка, м
	X	Y		
1	2	3	4	5
1056	510720.1	1278652.94	данные отсутствуют	данные отсутствуют
1057	510705.37	1278703.38	данные отсутствуют	данные отсутствуют
1058	510793.52	1278747.02	данные отсутствуют	данные отсутствуют
1059	510934.15	1278757.31	данные отсутствуют	данные отсутствуют
1060	511042.54	1278789.03	данные отсутствуют	данные отсутствуют
1061	511137.57	1278681.76	данные отсутствуют	данные отсутствуют
1062	511386.88	1278402.01	данные отсутствуют	данные отсутствуют
1063	511366.02	1278324.86	данные отсутствуют	данные отсутствуют
1064	511326.24	1278271.82	данные отсутствуют	данные отсутствуют
1065	511575.72	1277979.75	данные отсутствуют	данные отсутствуют
1066	511697.74	1277887.74	данные отсутствуют	данные отсутствуют
1067	511735.48	1277852.58	данные отсутствуют	данные отсутствуют
1068	511743.58	1277852.03	данные отсутствуют	данные отсутствуют
1069	511848.06	1277820.85	данные отсутствуют	данные отсутствуют
1070	511858.43	1277820	данные отсутствуют	данные отсутствуют
1071	511867.46	1277820.11	данные отсутствуют	данные отсутствуют
1072	511886.89	1277817.86	данные отсутствуют	данные отсутствуют
Государственный регистратор			ФГИС ЕГРН	
полное наименование должности			подпись	
			инициалы, фамилия	

М.П.

Сведения о частях земельного участка

Земельный участок			
(вид объекта недвижимости)			
Лист №	Раздела 4.2	Всего листов раздела 4.2 :	Всего разделов:
02.07.2021 № 99/2021/402096167			
Кадастровый номер:		56:16:0000000:2598	

Номер точки	Координаты, м		Описание закрепления на местности	Средняя квадратическая погрешность определения координат характерных точек границы части земельного участка, м
	X	Y		
1	2	3	4	5
1073	511891.86	1277806.22	данные отсутствуют	данные отсутствуют
1074	511894.05	1277779.75	данные отсутствуют	данные отсутствуют
1075	511899.39	1277751.37	данные отсутствуют	данные отсутствуют
1076	511916.25	1277706.93	данные отсутствуют	данные отсутствуют
1077	511919.85	1277695.32	данные отсутствуют	данные отсутствуют
1078	511922.02	1277683.36	данные отсутствуют	данные отсутствуют
1079	511922.63	1277678.19	данные отсутствуют	данные отсутствуют
1080	511963.16	1277640.43	данные отсутствуют	данные отсутствуют
1081	511961.57	1277639.62	данные отсутствуют	данные отсутствуют
1082	512056.63	1277566.9	данные отсутствуют	данные отсутствуют
1083	512063.03	1277559.96	данные отсутствуют	данные отсутствуют
1084	512072.32	1277537.98	данные отсутствуют	данные отсутствуют
1085	512079.47	1277533.91	данные отсутствуют	данные отсутствуют
1086	512113.48	1277518.07	данные отсутствуют	данные отсутствуют
1087	512130.59	1277512.94	данные отсутствуют	данные отсутствуют
1088	512157.58	1277550.04	данные отсутствуют	данные отсутствуют
1089	512168.97	1277537.23	данные отсутствуют	данные отсутствуют
Государственный регистратор			ФГИС ЕГРН	
полное наименование должности			подпись	
			инициалы, фамилия	

М.П.

Сведения о частях земельного участка

Земельный участок			
(вид объекта недвижимости)			
Лист №	Раздела 4.2	Всего листов раздела 4.2 :	Всего разделов:
			Всего листов выписки:
02.07.2021 № 99/2021/402096167			
Кадастровый номер:		56:16:0000000:2598	

Номер точки	Координаты, м		Описание закрепления на местности	Средняя квадратическая погрешность определения координат характерных точек границы части земельного участка, м
	X	Y		
1	2	3	4	5
1090	512149.44	1277514.79	данные отсутствуют	данные отсутствуют
1091	512162.72	1277502.74	данные отсутствуют	данные отсутствуют
1092	512163.18	1277486.46	данные отсутствуют	данные отсутствуют
1093	512151.43	1277486.4	данные отсутствуют	данные отсутствуют
1094	512151.81	1277485.09	данные отсутствуют	данные отсутствуют
1095	512155.45	1277472.54	данные отсутствуют	данные отсутствуют
1096	512161.4	1277454.29	данные отсутствуют	данные отсутствуют
1097	512187.53	1277401.84	данные отсутствуют	данные отсутствуют
1098	512202.97	1277379.71	данные отсутствуют	данные отсутствуют
1099	512253.01	1277329.81	данные отсутствуют	данные отсутствуют
1100	512266.56	1277320.41	данные отсутствуют	данные отсутствуют
1101	512286.52	1277302.9	данные отсутствуют	данные отсутствуют
1102	512344.36	1277267.47	данные отсутствуют	данные отсутствуют
1103	512363	1277260.04	данные отсутствуют	данные отсутствуют
1104	512374.65	1277255.8	данные отсутствуют	данные отсутствуют
1105	512385.43	1277252.26	данные отсутствуют	данные отсутствуют
1106	512399.54	1277248.2	данные отсутствуют	данные отсутствуют
Государственный регистратор			ФГИС ЕГРН	
полное наименование должности			подпись	
			инициалы, фамилия	

М.П.

Выписка из Единого государственного реестра недвижимости об объекте недвижимости

Сведения о частях земельного участка

Земельный участок			
(вид объекта недвижимости)			
Лист №	Раздела 4.2	Всего листов раздела 4.2 :	Всего разделов:
02.07.2021 № 99/2021/402096167			
Кадастровый номер:		56:16:0000000:2598	

Номер точки	Координаты, м		Описание закрепления на местности	Средняя квадратическая погрешность определения координат характерных точек границы части земельного участка, м
	X	Y		
1	2	3	4	5
1107	512409.83	1277245.64	данные отсутствуют	данные отсутствуют
1108	512427.13	1277242.39	данные отсутствуют	данные отсутствуют
1109	512428.64	1277137.4	данные отсутствуют	данные отсутствуют
1110	512431.3	1277124.03	данные отсутствуют	данные отсутствуют
1111	512452.18	1277059.51	данные отсутствуют	данные отсутствуют
1112	512462.06	1277041.61	данные отсутствуют	данные отсутствуют
1113	512468.73	1277030.41	данные отсутствуют	данные отсутствуют
1114	512474.98	1277020.65	данные отсутствуют	данные отсутствуют
1115	512480.02	1277015.52	данные отсутствуют	данные отсутствуют
1116	512482.01	1277008.76	данные отсутствуют	данные отсутствуют
1117	512479.05	1276994.5	данные отсутствуют	данные отсутствуют
1118	512478.82	1276985.04	данные отсутствуют	данные отсутствуют
1119	512491.23	1276893.11	данные отсутствуют	данные отсутствуют
1120	512494.83	1276880.02	данные отсутствуют	данные отсутствуют
1121	512498.1	1276872.31	данные отсутствуют	данные отсутствуют
1122	512503.97	1276859.45	данные отсутствуют	данные отсутствуют
1123	512510.52	1276849.61	данные отсутствуют	данные отсутствуют
Государственный регистратор			ФГИС ЕГРН	
полное наименование должности			подпись	
			инициалы, фамилия	

М.П.

Сведения о частях земельного участка

Земельный участок			
(вид объекта недвижимости)			
Лист №	Раздела 4.2	Всего листов раздела 4.2 :	Всего разделов:
02.07.2021 № 99/2021/402096167			
Кадастровый номер:		56:16:0000000:2598	

Номер точки	Координаты, м		Описание закрепления на местности	Средняя квадратическая погрешность определения координат характерных точек границы части земельного участка, м
	X	Y		
1	2	3	4	5
1124	512537.83	1276819.67	данные отсутствуют	данные отсутствуют
1125	512553	1276799.87	данные отсутствуют	данные отсутствуют
1126	512558.68	1276794.26	данные отсутствуют	данные отсутствуют
1127	512564.65	1276789.97	данные отсутствуют	данные отсутствуют
1128	512575.1	1276778.81	данные отсутствуют	данные отсутствуют
1129	512574.46	1276771.09	данные отсутствуют	данные отсутствуют
1130	512575.12	1276759.43	данные отсутствуют	данные отсутствуют
1131	512597.42	1276654.21	данные отсутствуют	данные отсутствуют
1132	512601.64	1276643.02	данные отсутствуют	данные отсутствуют
1133	512605.38	1276636.66	данные отсутствуют	данные отсутствуют
1134	512594.72	1276617.94	данные отсутствуют	данные отсутствуют
1135	512584.66	1276600.62	данные отсутствуют	данные отсутствуют
1136	512575.47	1276582.04	данные отсутствуют	данные отсутствуют
1137	512568.69	1276566.34	данные отсутствуют	данные отсутствуют
1138	512560.14	1276542.5	данные отсутствуют	данные отсутствуют
1139	512555.33	1276525.83	данные отсутствуют	данные отсутствуют
1140	512551.93	1276512.27	данные отсутствуют	данные отсутствуют
Государственный регистратор			ФГИС ЕГРН	
полное наименование должности			подпись	
			инициалы, фамилия	

М.П.

Сведения о частях земельного участка

Земельный участок			
(вид объекта недвижимости)			
Лист №	Раздела 4.2	Всего листов раздела 4.2 :	Всего разделов: 1
02.07.2021 № 99/2021/402096167			
Кадастровый номер:		56:16:0000000:2598	

Номер точки	Координаты, м		Описание закрепления на местности	Средняя квадратическая погрешность определения координат характерных точек границы части земельного участка, м
	X	Y		
1	2	3	4	5
1141	512549.06	1276498.87	данные отсутствуют	данные отсутствуют
1142	512541.01	1276436.59	данные отсутствуют	данные отсутствуют
1143	512541.41	1276428.51	данные отсутствуют	данные отсутствуют
1144	512543.57	1276415.54	данные отсутствуют	данные отсутствуют
1145	512550.01	1276393.22	данные отсутствуют	данные отсутствуют
1146	512544.12	1276385.39	данные отсутствуют	данные отсутствуют
1147	512514.86	1276304.55	данные отсутствуют	данные отсутствуют
1148	512512.98	1276289.2	данные отсутствуют	данные отсутствуют
1149	512511.51	1276266.64	данные отсутствуют	данные отсутствуют
1150	512511.31	1276243.79	данные отсутствуют	данные отсутствуют
1151	512511.58	1276231.38	данные отсутствуют	данные отсутствуют
1152	512512.66	1276211.15	данные отсутствуют	данные отсутствуют
1153	513727.14	1271897.75	данные отсутствуют	данные отсутствуют
1153	513727.14	1271897.75	данные отсутствуют	данные отсутствуют
1154	513730.38	1271997.45	данные отсутствуют	данные отсутствуют
1155	513673.04	1271968.14	данные отсутствуют	данные отсутствуют
1156	513669	1271953.15	данные отсутствуют	данные отсутствуют
Государственный регистратор			ФГИС ЕГРН	
полное наименование должности			подпись	
			инициалы, фамилия	

М.П.

Сведения о частях земельного участка

Земельный участок			
(вид объекта недвижимости)			
Лист №	Раздела 4.2	Всего листов раздела 4.2 :	Всего разделов:
02.07.2021 № 99/2021/402096167			
Кадастровый номер:		56:16:0000000:2598	

Номер точки	Координаты, м		Описание закрепления на местности	Средняя квадратическая погрешность определения координат характерных точек границы части земельного участка, м
	X	Y		
1	2	3	4	5
1157	513683.7	1271937.63	данные отсутствуют	данные отсутствуют
1158	513677.82	1271911.48	данные отсутствуют	данные отсутствуют
1159	513694.72	1271899.16	данные отсутствуют	данные отсутствуют
1160	513718.67	1271892.91	данные отсутствуют	данные отсутствуют
1161	513598.99	1273358.47	данные отсутствуют	данные отсутствуют
1161	513598.99	1273358.47	данные отсутствуют	данные отсутствуют
1162	513586.8	1273454.92	данные отсутствуют	данные отсутствуют
1163	513517.47	1273399.83	данные отсутствуют	данные отсутствуют
1164	513403.16	1273362.37	данные отсутствуют	данные отсутствуют
1165	513396.39	1273204.12	данные отсутствуют	данные отсутствуют
1166	513402.55	1273181.08	данные отсутствуют	данные отсутствуют
1167	513429.17	1273030.72	данные отсутствуют	данные отсутствуют
1168	513471.8	1273051.29	данные отсутствуют	данные отсутствуют
1169	513508.89	1273080.06	данные отсутствуют	данные отсутствуют
1170	513522.66	1273092.26	данные отсутствуют	данные отсутствуют
1171	513522.14	1273093.03	данные отсутствуют	данные отсутствуют
1172	513517.67	1273102.87	данные отсутствуют	данные отсутствуют
Государственный регистратор			ФГИС ЕГРН	
полное наименование должности			подпись	
			инициалы, фамилия	

М.П.

Сведения о частях земельного участка

Земельный участок			
(вид объекта недвижимости)			
Лист №	Раздела 4.2	Всего листов раздела 4.2 :	Всего разделов:
			Всего листов выписки:
02.07.2021 № 99/2021/402096167			
Кадастровый номер:		56:16:0000000:2598	

Номер точки	Координаты, м		Описание закрепления на местности	Средняя квадратическая погрешность определения координат характерных точек границы части земельного участка, м
	X	Y		
1	2	3	4	5
1173	513518.12	1273114.91	данные отсутствуют	данные отсутствуют
1174	513514.71	1273123.51	данные отсутствуют	данные отсутствуют
1175	513515.74	1273131.78	данные отсутствуют	данные отсутствуют
1176	513522.38	1273174.03	данные отсутствуют	данные отсутствуют
1177	513524.51	1273186.42	данные отсутствуют	данные отсутствуют
1178	513525.68	1273194.72	данные отсутствуют	данные отсутствуют
1179	513525.9	1273203.1	данные отсутствуют	данные отсутствуют
1180	513525.47	1273216.86	данные отсутствуют	данные отсутствуют
1181	513523.25	1273230.31	данные отсутствуют	данные отсутствуют
1182	513524.6	1273240.74	данные отсутствуют	данные отсутствуют
1183	513527.42	1273273.6	данные отсутствуют	данные отсутствуют
1184	513526.66	1273282.74	данные отсутствуют	данные отсутствуют
1185	513531.26	1273289.37	данные отсутствуют	данные отсутствуют
1186	513539.74	1273299.65	данные отсутствуют	данные отсутствуют
1187	513579.62	1273331.54	данные отсутствуют	данные отсутствуют
1188	513585.12	1273336.59	данные отсутствуют	данные отсутствуют
1189	513589.84	1273342.38	данные отсутствуют	данные отсутствуют
Государственный регистратор			ФГИС ЕГРН	
полное наименование должности			подпись	
			инициалы, фамилия	

М.П.

Выписка из Единого государственного реестра недвижимости об объекте недвижимости

Сведения о частях земельного участка

Земельный участок			
(вид объекта недвижимости)			
Лист №	Раздела 4.2	Всего листов раздела 4.2 :	Всего разделов: 99/2021/402096167
02.07.2021 № 99/2021/402096167			
Кадастровый номер:		56:16:0000000:2598	

Номер точки	Координаты, м		Описание закрепления на местности	Средняя квадратическая погрешность определения координат характерных точек границы части земельного участка, м
	X	Y		
1	2	3	4	5
1190	513595.12	1273349.92	данные отсутствуют	данные отсутствуют
1191	513526.47	1273704.99	данные отсутствуют	данные отсутствуют
1191	513526.47	1273704.99	данные отсутствуют	данные отсутствуют
1192	513472.67	1273924.42	данные отсутствуют	данные отсутствуют
1193	513472.5	1273924.59	данные отсутствуют	данные отсутствуют
1194	513467.05	1273929.31	данные отсутствуют	данные отсутствуют
1195	513461.02	1273933.27	данные отсутствуют	данные отсутствуют
1196	513453.9	1273938.11	данные отсутствуют	данные отсутствуют
1197	513450.49	1273945.98	данные отсутствуют	данные отсутствуют
1198	513443.29	1273957.98	данные отсутствуют	данные отсутствуют
1199	513438.55	1273964.65	данные отсутствуют	данные отсутствуют
1200	513421.93	1273980.78	данные отсутствуют	данные отсутствуют
1201	513416.32	1273987.38	данные отсутствуют	данные отсутствуют
1202	513408.32	1273993.76	данные отсутствуют	данные отсутствуют
1203	513403.94	1274004.57	данные отсутствуют	данные отсутствуют
1204	513391.14	1274031.09	данные отсутствуют	данные отсутствуют
1205	513370.91	1274059.91	данные отсутствуют	данные отсутствуют
Государственный регистратор			ФГИС ЕГРН	
полное наименование должности			подпись	
			инициалы, фамилия	

М.П.

Сведения о частях земельного участка

Земельный участок			
(вид объекта недвижимости)			
Лист №	Раздела 4.2	Всего листов раздела 4.2 :	Всего разделов:
02.07.2021 № 99/2021/402096167			
Кадастровый номер:		56:16:0000000:2598	

Номер точки	Координаты, м		Описание закрепления на местности	Средняя квадратическая погрешность определения координат характерных точек границы части земельного участка, м
	X	Y		
1	2	3	4	5
1206	513353.74	1274080.3	данные отсутствуют	данные отсутствуют
1207	513342.37	1274091.34	данные отсутствуют	данные отсутствуют
1208	513328.21	1274123.1	данные отсутствуют	данные отсутствуют
1209	513320.06	1274138.78	данные отсутствуют	данные отсутствуют
1210	513316.43	1274145	данные отсутствуют	данные отсутствуют
1211	513314.83	1274154.55	данные отсутствуют	данные отсутствуют
1212	513322.81	1274183.99	данные отсутствуют	данные отсутствуют
1213	513325.57	1274199.93	данные отсутствуют	данные отсутствуют
1214	513328.25	1274243.97	данные отсутствуют	данные отсутствуют
1215	513329.11	1274251.42	данные отсутствуют	данные отсутствуют
1216	513336.48	1274259.12	данные отсутствуют	данные отсутствуют
1217	513346.09	1274270.54	данные отсутствуют	данные отсутствуют
1218	513370.9	1274307.81	данные отсутствуют	данные отсутствуют
1219	513376.17	1274318.04	данные отсутствуют	данные отсутствуют
1220	513320.6	1274544.68	данные отсутствуют	данные отсутствуют
1221	513272.07	1274530.38	данные отсутствуют	данные отсутствуют
1222	513203.73	1274388.31	данные отсутствуют	данные отсутствуют
Государственный регистратор			ФГИС ЕГРН	
полное наименование должности			подпись	
			инициалы, фамилия	

М.П.

Сведения о частях земельного участка

Земельный участок			
(вид объекта недвижимости)			
Лист №	Раздела 4.2	Всего листов раздела 4.2 :	Всего разделов:
02.07.2021 № 99/2021/402096167			
Кадастровый номер:		56:16:0000000:2598	

Номер точки	Координаты, м		Описание закрепления на местности	Средняя квадратическая погрешность определения координат характерных точек границы части земельного участка, м
	X	Y		
1	2	3	4	5
1223	513160.11	1274343.05	данные отсутствуют	данные отсутствуют
1224	513191.27	1274246.52	данные отсутствуют	данные отсутствуют
1225	513186.07	1274190.46	данные отсутствуют	данные отсутствуют
1226	513153.5	1274126.58	данные отсутствуют	данные отсутствуют
1227	513195.83	1273989.45	данные отсутствуют	данные отсутствуют
1228	513235.46	1273953.39	данные отсутствуют	данные отсутствуют
1229	513279.65	1273881.09	данные отсутствуют	данные отсутствуют
1230	513355.34	1273868.28	данные отсутствуют	данные отсутствуют
1231	513405.8	1273861.93	данные отсутствуют	данные отсутствуют
1232	513444.27	1273835.76	данные отсутствуют	данные отсутствуют
1233	513458.88	1273763.31	данные отсутствуют	данные отсутствуют
1234	513416.4	1273708.17	данные отсутствуют	данные отсутствуют
1235	513478.97	1273688.7	данные отсутствуют	данные отсутствуют
1236	511643.32	1278049.33	данные отсутствуют	данные отсутствуют
1236	511643.32	1278049.33	данные отсутствуют	данные отсутствуют
1237	511645.86	1278044.37	данные отсутствуют	данные отсутствуют
1238	511653.29	1278045.56	данные отсутствуют	данные отсутствуют
Государственный регистратор			ФГИС ЕГРН	
полное наименование должности			подпись	
			инициалы, фамилия	

М.П.

Сведения о частях земельного участка

Земельный участок			
(вид объекта недвижимости)			
Лист №	Раздела 4.2	Всего листов раздела 4.2 :	Всего разделов:
02.07.2021 № 99/2021/402096167			
Кадастровый номер:		56:16:0000000:2598	

Номер точки	Координаты, м		Описание закрепления на местности	Средняя квадратическая погрешность определения координат характерных точек границы части земельного участка, м
	X	Y		
1	2	3	4	5
1239	511647.91	1278046.21	данные отсутствуют	данные отсутствуют
1240	511268.17	1279044.17	данные отсутствуют	данные отсутствуют
1240	511268.17	1279044.17	данные отсутствуют	данные отсутствуют
1241	511185.71	1279075.74	данные отсутствуют	данные отсутствуют
1242	510961.55	1279163.93	данные отсутствуют	данные отсутствуют
1243	510921.48	1279154.84	данные отсутствуют	данные отсутствуют
1244	510930.65	1279149.03	данные отсутствуют	данные отсутствуют
1245	511018.98	1279110.05	данные отсутствуют	данные отсутствуют
1246	511195.3	1279042.35	данные отсутствуют	данные отсутствуют
1247	511298.27	1279003.32	данные отсутствуют	данные отсутствуют
1248	511294.34	1279009.42	данные отсутствуют	данные отсутствуют
1249	511289.23	1279018.64	данные отсутствуют	данные отсутствуют
1250	511282.91	1279027.08	данные отсутствуют	данные отсутствуют
1251	510455.56	1279610.79	данные отсутствуют	данные отсутствуют
1251	510455.56	1279610.79	данные отсутствуют	данные отсутствуют
1252	510279.71	1279837.55	данные отсутствуют	данные отсутствуют
1253	510229.72	1279892.09	данные отсутствуют	данные отсутствуют
Государственный регистратор			ФГИС ЕГРН	
полное наименование должности			подпись	
			инициалы, фамилия	

М.П.

Сведения о частях земельного участка

Земельный участок			
(вид объекта недвижимости)			
Лист №	Раздела 4.2	Всего листов раздела 4.2 :	Всего разделов: 1
02.07.2021 № 99/2021/402096167			
Кадастровый номер:		56:16:0000000:2598	

Номер точки	Координаты, м		Описание закрепления на местности	Средняя квадратическая погрешность определения координат характерных точек границы части земельного участка, м
	X	Y		
1	2	3	4	5
1254	510197.46	1279989.47	данные отсутствуют	данные отсутствуют
1255	510116.14	1280261.14	данные отсутствуют	данные отсутствуют
1256	510087.81	1280371.65	данные отсутствуют	данные отсутствуют
1257	510085.35	1280417.26	данные отсутствуют	данные отсутствуют
1258	510081.63	1280491.37	данные отсутствуют	данные отсутствуют
1259	510091	1280566.11	данные отсутствуют	данные отсутствуют
1260	510097.36	1280633.93	данные отсутствуют	данные отсутствуют
1261	510083.68	1280663.84	данные отсутствуют	данные отсутствуют
1262	510080.92	1280614.47	данные отсутствуют	данные отсутствуют
1263	510067.98	1280510.34	данные отсутствуют	данные отсутствуют
1264	510064.01	1280420.8	данные отсутствуют	данные отсутствуют
1265	510060.75	1280383.72	данные отсутствуют	данные отсутствуют
1266	510054.87	1280382.83	данные отсутствуют	данные отсутствуют
1267	510045.59	1280404.76	данные отсутствуют	данные отсутствуют
1268	510043.79	1280462.34	данные отсутствуют	данные отсутствуют
1269	510043.45	1280510.81	данные отсутствуют	данные отсутствуют
1270	510050.93	1280558.74	данные отсутствуют	данные отсутствуют
Государственный регистратор			ФГИС ЕГРН	
полное наименование должности			подпись	
			инициалы, фамилия	

М.П.

Сведения о частях земельного участка

Земельный участок			
(вид объекта недвижимости)			
Лист №	Раздела 4.2	Всего листов раздела 4.2 :	Всего разделов: 99/2021/402096167
Кадастровый номер:		56:16:0000000:2598	

Номер точки	Координаты, м		Описание закрепления на местности	Средняя квадратическая погрешность определения координат характерных точек границы части земельного участка, м
	X	Y		
1	2	3	4	5
1271	510053.56	1280611.22	данные отсутствуют	данные отсутствуют
1272	510061.54	1280676.26	данные отсутствуют	данные отсутствуют
1273	510058.11	1280725.61	данные отсутствуют	данные отсутствуют
1274	510053.68	1280743.07	данные отсутствуют	данные отсутствуют
1275	510045.1	1280778.56	данные отсутствуют	данные отсутствуют
1276	510041.37	1280789.84	данные отсутствуют	данные отсутствуют
1277	510032.35	1280809.96	данные отсутствуют	данные отсутствуют
1278	510031.11	1280815.12	данные отсутствуют	данные отсутствуют
1279	510016.61	1280812.36	данные отсутствуют	данные отсутствуют
1280	510013.83	1280797.24	данные отсутствуют	данные отсутствуют
1281	509966.69	1280778.51	данные отсутствуют	данные отсутствуют
1282	509941.82	1280740.77	данные отсутствуют	данные отсутствуют
1283	509947.7	1280695.46	данные отсутствуют	данные отсутствуют
1284	509937.67	1280644.38	данные отсутствуют	данные отсутствуют
1285	509906.06	1280584.66	данные отсутствуют	данные отсутствуют
1286	509924.08	1280559.65	данные отсутствуют	данные отсутствуют
1287	509921.04	1280537.11	данные отсутствуют	данные отсутствуют
Государственный регистратор			ФГИС ЕГРН	
полное наименование должности			подпись	
			инициалы, фамилия	

М.П.

Сведения о частях земельного участка

Земельный участок			
(вид объекта недвижимости)			
Лист №	Раздела 4.2	Всего листов раздела 4.2 :	Всего разделов:
			Всего листов выписки:
02.07.2021 № 99/2021/402096167			
Кадастровый номер:		56:16:0000000:2598	

Номер точки	Координаты, м		Описание закрепления на местности	Средняя квадратическая погрешность определения координат характерных точек границы части земельного участка, м
	X	Y		
1	2	3	4	5
1288	509926.78	1280526.01	данные отсутствуют	данные отсутствуют
1289	509945.05	1280508.98	данные отсутствуют	данные отсутствуют
1290	509949.36	1280497.31	данные отсутствуют	данные отсутствуют
1291	510018.84	1280340.21	данные отсутствуют	данные отсутствуют
1292	510180.74	1279838.57	данные отсутствуют	данные отсутствуют
1293	510169.4	1279829.97	данные отсутствуют	данные отсутствуют
1294	510172.58	1279816.3	данные отсутствуют	данные отсутствуют
1295	510192.27	1279800.41	данные отсутствуют	данные отсутствуют
1296	510195.32	1279785.6	данные отсутствуют	данные отсутствуют
1297	510217.61	1279758.03	данные отсутствуют	данные отсутствуют
1298	510233.8	1279695.66	данные отсутствуют	данные отсутствуют
1299	510245.71	1279634.69	данные отсутствуют	данные отсутствуют
1300	510276.09	1279578.94	данные отсутствуют	данные отсутствуют
1301	510293.18	1279536.24	данные отсутствуют	данные отсутствуют
1302	510284.95	1279464.35	данные отсутствуют	данные отсутствуют
1303	510270.69	1279403.85	данные отсутствуют	данные отсутствуют
1304	510257.64	1279257.25	данные отсутствуют	данные отсутствуют
Государственный регистратор			ФГИС ЕГРН	
полное наименование должности			подпись	
			инициалы, фамилия	

М.П.

Сведения о частях земельного участка

Земельный участок			
(вид объекта недвижимости)			
Лист №	Раздела 4.2	Всего листов раздела 4.2 :	Всего разделов:
02.07.2021 № 99/2021/402096167			
Кадастровый номер:		56:16:0000000:2598	

Номер точки	Координаты, м		Описание закрепления на местности	Средняя квадратическая погрешность определения координат характерных точек границы части земельного участка, м
	X	Y		
1	2	3	4	5
1305	510253.94	1279190.51	данные отсутствуют	данные отсутствуют
1306	510283.68	1279151.86	данные отсутствуют	данные отсутствуют
1307	510317.99	1279105.81	данные отсутствуют	данные отсутствуют
1308	510384.05	1279087.84	данные отсутствуют	данные отсутствуют
1309	510435.3	1279075.5	данные отсутствуют	данные отсутствуют
1310	510459.02	1279012.87	данные отсутствуют	данные отсутствуют
1311	510442.78	1278950.08	данные отсутствуют	данные отсутствуют
1312	510401.4	1278913.98	данные отсутствуют	данные отсутствуют
1313	510318.55	1278867.45	данные отсутствуют	данные отсутствуют
1314	510273.21	1278826.78	данные отсутствуют	данные отсутствуют
1315	510270.36	1278794.84	данные отсутствуют	данные отсутствуют
1316	510276.18	1278761.22	данные отсутствуют	данные отсутствуют
1317	510291.66	1278733.34	данные отсутствуют	данные отсутствуют
1318	510312.49	1278714.89	данные отсутствуют	данные отсутствуют
1319	510347.67	1278703.35	данные отсутствуют	данные отсутствуют
1320	510396.59	1278702.98	данные отсутствуют	данные отсутствуют
1321	510452.92	1278696.94	данные отсутствуют	данные отсутствуют
Государственный регистратор			ФГИС ЕГРН	
полное наименование должности			подпись	
			инициалы, фамилия	

М.П.

Сведения о частях земельного участка

Земельный участок			
(вид объекта недвижимости)			
Лист №	Раздела 4.2	Всего листов раздела 4.2 :	Всего разделов:
			Всего листов выписки:
02.07.2021 № 99/2021/402096167			
Кадастровый номер:		56:16:0000000:2598	

Номер точки	Координаты, м		Описание закрепления на местности	Средняя квадратическая погрешность определения координат характерных точек границы части земельного участка, м
	X	Y		
1	2	3	4	5
1322	510457.86	1278695.89	данные отсутствуют	данные отсутствуют
1323	510461.87	1278695.76	данные отсутствуют	данные отсутствуют
1324	510472.44	1278692.86	данные отсутствуют	данные отсутствуют
1325	510472.72	1278692.72	данные отсутствуют	данные отсутствуют
1326	510487.08	1278689.66	данные отсутствуют	данные отсутствуют
1327	510540.09	1278664.22	данные отсутствуют	данные отсутствуют
1328	510569.1	1278664.34	данные отсутствуют	данные отсутствуют
1329	510583.84	1278676.38	данные отсутствуют	данные отсутствуют
1330	510590.01	1278695.22	данные отсутствуют	данные отсутствуют
1331	510594.48	1278715.77	данные отсутствуют	данные отсутствуют
1332	510581.88	1278736.24	данные отсутствуют	данные отсутствуют
1333	510574.94	1278764.73	данные отсутствуют	данные отсутствуют
1334	510583.88	1278802.97	данные отсутствуют	данные отсутствуют
1335	510604.24	1278830.99	данные отсутствуют	данные отсутствуют
1336	510629.77	1278848.21	данные отсутствуют	данные отсутствуют
1337	510654.15	1278868.84	данные отсутствуют	данные отсутствуют
1338	510657.5	1278883.11	данные отсутствуют	данные отсутствуют
Государственный регистратор			ФГИС ЕГРН	
полное наименование должности			подпись	
			инициалы, фамилия	

М.П.

Сведения о частях земельного участка

Земельный участок			
(вид объекта недвижимости)			
Лист №	Раздела 4.2	Всего листов раздела 4.2 :	Всего разделов: 1
02.07.2021 № 99/2021/402096167			
Кадастровый номер:		56:16:0000000:2598	

Номер точки	Координаты, м		Описание закрепления на местности	Средняя квадратическая погрешность определения координат характерных точек границы части земельного участка, м
	X	Y		
1	2	3	4	5
1339	510667.05	1278912.23	данные отсутствуют	данные отсутствуют
1340	510688.62	1278922.01	данные отсутствуют	данные отсутствуют
1341	510698.47	1278921.88	данные отсутствуют	данные отсутствуют
1342	510699.41	1278922.18	данные отсутствуют	данные отсутствуют
1343	510700.85	1278921.85	данные отсутствуют	данные отсутствуют
1344	510721.62	1278921.58	данные отсутствуют	данные отсутствуют
1345	510751.82	1278908.58	данные отсутствуют	данные отсутствуют
1346	510777.52	1278882.46	данные отсутствуют	данные отсутствуют
1347	510818.49	1278843.57	данные отсутствуют	данные отсутствуют
1348	510880.59	1278820.44	данные отсутствуют	данные отсутствуют
1349	510910.2	1278813.72	данные отсутствуют	данные отсутствуют
1350	510932.91	1278823.51	данные отсутствуют	данные отсутствуют
1351	510940.77	1278848.06	данные отсутствуют	данные отсутствуют
1352	510937.81	1278877.13	данные отсутствуют	данные отсутствуют
1353	510956.84	1278952.48	данные отсутствуют	данные отсутствуют
1354	510970.22	1278962.27	данные отсутствуют	данные отсутствуют
1355	510970.52	1278962.64	данные отсутствуют	данные отсутствуют
Государственный регистратор			ФГИС ЕГРН	
полное наименование должности			подпись	
			инициалы, фамилия	

М.П.

Сведения о частях земельного участка

Земельный участок			
(вид объекта недвижимости)			
Лист №	Раздела 4.2	Всего листов раздела 4.2 :	Всего разделов:
02.07.2021 № 99/2021/402096167			
Кадастровый номер:		56:16:0000000:2598	

Номер точки	Координаты, м		Описание закрепления на местности	Средняя квадратическая погрешность определения координат характерных точек границы части земельного участка, м
	X	Y		
1	2	3	4	5
1356	510971.01	1278962.85	данные отсутствуют	данные отсутствуют
1357	510983.49	1278971.98	данные отсутствуют	данные отсутствуют
1358	511057.49	1278958.6	данные отсутствуют	данные отсутствуют
1359	511076.31	1278948.41	данные отсутствуют	данные отсутствуют
1360	511143.9	1278902.22	данные отсутствуют	данные отсутствуют
1361	511155.68	1278872.61	данные отсутствуют	данные отсутствуют
1362	511153.35	1278817	данные отсутствуют	данные отсутствуют
1363	511142.1	1278787.31	данные отсутствуют	данные отсутствуют
1364	511151.04	1278757.69	данные отсутствуют	данные отсутствуют
1365	511161.4	1278726.94	данные отсутствуют	данные отсутствуют
1366	511175.1	1278716.73	данные отсутствуют	данные отсутствуют
1367	511194.98	1278721.95	данные отсутствуют	данные отсутствуют
1368	511247.09	1278776.33	данные отсутствуют	данные отсутствуют
1369	511291.2	1278803.6	данные отсутствуют	данные отсутствуют
1370	511319.09	1278800.87	данные отсутствуют	данные отсутствуют
1371	511341.9	1278787.27	данные отсутствуют	данные отсутствуют
1372	511351.17	1278745.11	данные отсутствуют	данные отсутствуют
Государственный регистратор			ФГИС ЕГРН	
полное наименование должности			подпись	
			инициалы, фамилия	

М.П.

Сведения о частях земельного участка

Земельный участок			
(вид объекта недвижимости)			
Лист №	Раздела 4.2	Всего листов раздела 4.2 :	Всего разделов: 99/2021/402096167
Кадастровый номер:		56:16:0000000:2598	

Номер точки	Координаты, м		Описание закрепления на местности	Средняя квадратическая погрешность определения координат характерных точек границы части земельного участка, м
	X	Y		
1	2	3	4	5
1373	511346.98	1278657.28	данные отсутствуют	данные отсутствуют
1374	511354.55	1278613.97	данные отсутствуют	данные отсутствуют
1375	511370.56	1278595.79	данные отсутствуют	данные отсутствуют
1376	511388.78	1278591.3	данные отсутствуют	данные отсутствуют
1377	511413.2	1278594.26	данные отсутствуют	данные отсутствуют
1378	511426.27	1278602.86	данные отсутствуют	данные отсутствуют
1379	511428.46	1278624.54	данные отсутствуют	данные отсутствуют
1380	511436.09	1278629.68	данные отсутствуют	данные отсутствуют
1381	511436.24	1278630.03	данные отсутствуют	данные отсутствуют
1382	511437.38	1278630.55	данные отсутствуют	данные отсутствуют
1383	511447.18	1278637.16	данные отсутствуют	данные отсутствуют
1384	511465.96	1278633.82	данные отсутствуют	данные отсутствуют
1385	511491.54	1278639.06	данные отсутствуют	данные отсутствуют
1386	511537.04	1278639.25	данные отсутствуют	данные отсутствуют
1387	511578.6	1278630.29	данные отсутствуют	данные отсутствуют
1388	511606.52	1278618.43	данные отсутствуют	данные отсутствуют
1389	511622.52	1278600.82	данные отсутствуют	данные отсутствуют
Государственный регистратор			ФГИС ЕГРН	
полное наименование должности			подпись	
			инициалы, фамилия	

М.П.

Сведения о частях земельного участка

Земельный участок			
(вид объекта недвижимости)			
Лист №	Раздела 4.2	Всего листов раздела 4.2 :	Всего разделов: 99/2021/402096167
Кадастровый номер:		56:16:0000000:2598	

Номер точки	Координаты, м		Описание закрепления на местности	Средняя квадратическая погрешность определения координат характерных точек границы части земельного участка, м
	X	Y		
1	2	3	4	5
1390	511625.03	1278543.81	данные отсутствуют	данные отсутствуют
1391	511548.7	1278433.44	данные отсутствуют	данные отсутствуют
1392	511471.02	1278372.67	данные отсутствуют	данные отсутствуют
1393	511434.13	1278351.99	данные отсутствуют	данные отсутствуют
1394	511423.99	1278328.57	данные отсутствуют	данные отсутствуют
1395	511430.37	1278297.23	данные отсутствуют	данные отсутствуют
1396	511454.32	1278283.08	данные отсутствуют	данные отсутствуют
1397	511520.97	1278260.54	данные отсутствуют	данные отсутствуют
1398	511602.98	1278236.36	данные отсутствуют	данные отсутствуют
1399	511645.9	1278173.24	данные отсутствуют	данные отсутствуют
1400	511639.87	1278117.9	данные отсутствуют	данные отсутствуют
1401	511613.75	1278106.96	данные отсутствуют	данные отсутствуют
1402	511618.13	1278098.43	данные отсутствуют	данные отсутствуют
1403	511619.63	1278097.82	данные отсутствуют	данные отсутствуют
1404	511622.1	1278093.9	данные отсутствуют	данные отсутствуют
1405	511622.34	1278090.22	данные отсутствуют	данные отсутствуют
1406	511629.46	1278076.34	данные отсутствуют	данные отсутствуют
Государственный регистратор			ФГИС ЕГРН	
полное наименование должности			подпись	
			инициалы, фамилия	

М.П.

Сведения о частях земельного участка

Земельный участок			
(вид объекта недвижимости)			
Лист №	Раздела 4.2	Всего листов раздела 4.2 :	Всего разделов:
			Всего листов выписки:
02.07.2021 № 99/2021/402096167			
Кадастровый номер:		56:16:0000000:2598	

Номер точки	Координаты, м		Описание закрепления на местности	Средняя квадратическая погрешность определения координат характерных точек границы части земельного участка, м
	X	Y		
1	2	3	4	5
1407	511634.72	1278071.12	данные отсутствуют	данные отсутствуют
1408	511641.92	1278053.97	данные отсутствуют	данные отсутствуют
1409	511645.12	1278051.28	данные отсутствуют	данные отсутствуют
1410	511652.74	1278049.35	данные отсутствуют	данные отсутствуют
1411	511659.86	1278050.12	данные отсутствуют	данные отсутствуют
1412	511663.94	1278047.26	данные отсутствуют	данные отсутствуют
1413	511671.44	1278048.46	данные отсутствуют	данные отсутствуют
1414	511692.96	1278071.36	данные отсутствуют	данные отсутствуют
1415	511696.95	1278073.71	данные отсутствуют	данные отсутствуют
1416	511707.59	1278083.72	данные отсутствуют	данные отсутствуют
1417	511714.7	1278085.71	данные отсутствуют	данные отсутствуют
1418	511724.25	1278090.91	данные отсутствуют	данные отсутствуют
1419	511728.84	1278092.48	данные отсутствуют	данные отсутствуют
1420	511748.57	1278104.09	данные отсутствуют	данные отсутствуют
1421	511789.81	1278104.26	данные отсутствуют	данные отсутствуют
1422	511890.61	1278061.55	данные отсутствуют	данные отсутствуют
1423	511900.15	1278263	данные отсутствуют	данные отсутствуют
Государственный регистратор			ФГИС ЕГРН	
полное наименование должности			подпись	
			инициалы, фамилия	

М.П.

Сведения о частях земельного участка

Земельный участок			
(вид объекта недвижимости)			
Лист №	Раздела 4.2	Всего листов раздела 4.2 :	Всего разделов: _____
02.07.2021 № 99/2021/402096167			
Кадастровый номер:		56:16:0000000:2598	

Номер точки	Координаты, м		Описание закрепления на местности	Средняя квадратическая погрешность определения координат характерных точек границы части земельного участка, м
	X	Y		
1	2	3	4	5
1424	511867.43	1278280.61	данные отсутствуют	данные отсутствуют
1425	511847.01	1278288.38	данные отсутствуют	данные отсутствуют
1426	511787.32	1278301.12	данные отсутствуют	данные отсутствуют
1427	511780.04	1278301.65	данные отсутствуют	данные отсутствуют
1428	511773.71	1278307.54	данные отсутствуют	данные отсутствуют
1429	511751.39	1278329.89	данные отсутствуют	данные отсутствуют
1430	511740.72	1278339.87	данные отсутствуют	данные отсутствуют
1431	511736.71	1278346.45	данные отсутствуют	данные отсутствуют
1432	511723.52	1278359.23	данные отсутствуют	данные отсутствуют
1433	511733.14	1278376.97	данные отсутствуют	данные отсутствуют
1434	511794.45	1278450.76	данные отсутствуют	данные отсутствуют
1435	511798.68	1278457.5	данные отсутствуют	данные отсутствуют
1436	511812.2	1278494.25	данные отсутствуют	данные отсутствуют
1437	511819.3	1278550.49	данные отсутствуют	данные отсутствуют
1438	511819.13	1278560.93	данные отсутствуют	данные отсутствуют
1439	511816.98	1278587.09	данные отсутствуют	данные отсутствуют
1440	511814.7	1278602.42	данные отсутствуют	данные отсутствуют
Государственный регистратор				ФГИС ЕГРН
полное наименование должности			подпись	инициалы, фамилия

М.П.

Выписка из Единого государственного реестра недвижимости об объекте недвижимости

Сведения о частях земельного участка

Земельный участок			
(вид объекта недвижимости)			
Лист №	Раздела 4.2	Всего листов раздела 4.2 :	Всего разделов:
02.07.2021 № 99/2021/402096167			
Кадастровый номер:		56:16:0000000:2598	

Номер точки	Координаты, м		Описание закрепления на местности	Средняя квадратическая погрешность определения координат характерных точек границы части земельного участка, м
	X	Y		
1	2	3	4	5
1441	511812.55	1278614.41	данные отсутствуют	данные отсутствуют
1442	511810.55	1278623.86	данные отсутствуют	данные отсутствуют
1443	511792.89	1278673.63	данные отсутствуют	данные отсутствуют
1444	511788.06	1278683.06	данные отсутствуют	данные отсутствуют
1445	511783.26	1278691.88	данные отсутствуют	данные отсутствуют
1446	511770.71	1278712.45	данные отсутствуют	данные отсутствуют
1447	511717.23	1278770.03	данные отсутствуют	данные отсутствуют
1448	511702.33	1278780.77	данные отсутствуют	данные отсутствуют
1449	511657.95	1278804.9	данные отсутствуют	данные отсутствуют
1450	511645.16	1278809.88	данные отсутствуют	данные отсутствуют
1451	511596.51	1278822.07	данные отсутствуют	данные отсутствуют
1452	511584.72	1278823.13	данные отсутствуют	данные отсутствуют
1453	511569.48	1278821.25	данные отсутствуют	данные отсутствуют
1454	511557.02	1278820.39	данные отсутствуют	данные отсутствуют
1455	511544.57	1278821.44	данные отсутствуют	данные отсутствуют
1456	511532.17	1278823.44	данные отсутствуют	данные отсутствуют
1457	511514.25	1278866.32	данные отсутствуют	данные отсутствуют
Государственный регистратор			ФГИС ЕГРН	
полное наименование должности			подпись	
			инициалы, фамилия	

М.П.

Выписка из Единого государственного реестра недвижимости об объекте недвижимости

Сведения о частях земельного участка

Земельный участок			
(вид объекта недвижимости)			
Лист №	Раздела 4.2	Всего листов раздела 4.2 :	Всего разделов: 1
02.07.2021 № 99/2021/402096167			
Кадастровый номер:		56:16:0000000:2598	

Номер точки	Координаты, м		Описание закрепления на местности	Средняя квадратическая погрешность определения координат характерных точек границы части земельного участка, м
	X	Y		
1	2	3	4	5
1458	511509.72	1278876.58	данные отсутствуют	данные отсутствуют
1459	511503.48	1278885.89	данные отсутствуют	данные отсутствуют
1460	511471.75	1278925.2	данные отсутствуют	данные отсутствуют
1461	511456.47	1278934.89	данные отсутствуют	данные отсутствуют
1462	511449.44	1278940.61	данные отсутствуют	данные отсутствуют
1463	511439.46	1278949.38	данные отсутствуют	данные отсутствуют
1464	511385.53	1278978.27	данные отсутствуют	данные отсутствуют
1465	511353.7	1278985.01	данные отсутствуют	данные отсутствуют
1466	511321.3	1278995.59	данные отсутствуют	данные отсутствуют
1467	511315.72	1278996.7	данные отсутствуют	данные отсутствуют
1468	511354.54	1278981.99	данные отсутствуют	данные отсутствуют
1469	511347.01	1278962.28	данные отсутствуют	данные отсутствуют
1470	511309.78	1278972.4	данные отсутствуют	данные отсутствуют
1471	511153.99	1279025.93	данные отсутствуют	данные отсутствуют
1472	511042.45	1279072.51	данные отсутствуют	данные отсутствуют
1473	510926.78	1279122.22	данные отсутствуют	данные отсутствуют
1474	510890.6	1279145.17	данные отсутствуют	данные отсутствуют
Государственный регистратор			ФГИС ЕГРН	
полное наименование должности			подпись	
			инициалы, фамилия	

М.П.

Сведения о частях земельного участка

Земельный участок			
(вид объекта недвижимости)			
Лист №	Раздела 4.2	Всего листов раздела 4.2 :	Всего разделов:
02.07.2021 № 99/2021/402096167			
Кадастровый номер:		56:16:0000000:2598	

Номер точки	Координаты, м		Описание закрепления на местности	Средняя квадратическая погрешность определения координат характерных точек границы части земельного участка, м
	X	Y		
1	2	3	4	5
1475	510820.09	1279092.37	данные отсутствуют	данные отсутствуют
1476	510833.45	1279081.91	данные отсутствуют	данные отсутствуют
1477	510903.11	1279016.62	данные отсутствуют	данные отсутствуют
1478	510841.85	1278975.89	данные отсутствуют	данные отсутствуют
1479	510817.4	1278972.93	данные отсутствуют	данные отсутствуют
1480	510642.34	1278974.49	данные отсутствуют	данные отсутствуют
1481	510618.93	1278995.5	данные отсутствуют	данные отсутствуют
1482	510517.77	1279111.12	данные отсутствуют	данные отсутствуют
1483	510492.75	1279109.88	данные отсутствуют	данные отсутствуют
1484	510410.58	1279206.77	данные отсутствуют	данные отсутствуют
1485	510381.05	1279196.38	данные отсутствуют	данные отсутствуют
1486	510349.73	1279204.8	данные отсутствуют	данные отсутствуют
1487	510283.97	1279288.93	данные отсутствуют	данные отсутствуют
1488	510301.66	1279343.17	данные отсутствуют	данные отсутствуют
1489	510334.16	1279394.91	данные отсутствуют	данные отсутствуют
1490	510374.01	1279454.38	данные отсутствуют	данные отсутствуют
1491	510316.52	1279533.41	данные отсутствуют	данные отсутствуют
Государственный регистратор			ФГИС ЕГРН	
полное наименование должности			подпись	
			инициалы, фамилия	

М.П.

Сведения о частях земельного участка

Земельный участок			
(вид объекта недвижимости)			
Лист №	Раздела 4.2	Всего листов раздела 4.2 :	Всего разделов:
02.07.2021 № 99/2021/402096167			
Кадастровый номер:		56:16:0000000:2598	

Номер точки	Координаты, м		Описание закрепления на местности	Средняя квадратическая погрешность определения координат характерных точек границы части земельного участка, м
	X	Y		
1	2	3	4	5
1492	510254.55	1279630.95	данные отсутствуют	данные отсутствуют
1493	510249.35	1279650.89	данные отсутствуют	данные отсутствуют
1494	510249.79	1279681.4	данные отсутствуют	данные отсутствуют
1495	510248.83	1279706.48	данные отсутствуют	данные отсутствуют
1496	510259.01	1279721.64	данные отсутствуют	данные отсутствуют
1497	510274.43	1279705.73	данные отсутствуют	данные отсутствуют
1498	510460.63	1279487.52	данные отсутствуют	данные отсутствуют
1499	510468.22	1279512.56	данные отсутствуют	данные отсутствуют
1500	510468.32	1279513.27	данные отсутствуют	данные отсутствуют
1501	510235.52	1279813.06	данные отсутствуют	данные отсутствуют
1502	510260.78	1279825.71	данные отсутствуют	данные отсутствуют
1503	510283.05	1279804.99	данные отсутствуют	данные отсутствуют
1504	510293.83	1279778.8	данные отсутствуют	данные отсутствуют
1505	510464.38	1279560.61	данные отсутствуют	данные отсутствуют
1506	510458.52	1279602.44	данные отсутствуют	данные отсутствуют

Государственный регистратор		ФГИС ЕГРН
полное наименование должности	подпись	инициалы, фамилия

М.П.